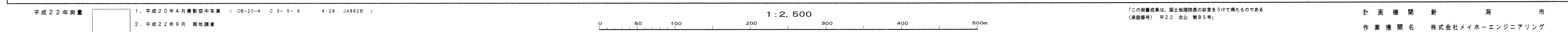






VIII - D E 3 7 - 1



	普通建築物	△ 37.2	三 角 点
	既入る建築物	◎ 25.62	水 準 点
		△ 42.3	多角点及び諸点を 有する四角点等
	既入る新築金	▽ 35.6	公共建築物 (学校)
		◎ 25.73	公共建築物 (小売店)
	普通新築金	△ 37.2	電子基準点
		▽ 12.3	電子基準点でない 諸点
		・ 15.5	電子基準点 による誤差

[illegible]

	其 威 远 达		穿 流 欲 定
	庭 前 一 树		外 独 愁 迷
	庭 步 难 移		深 渡
	庭 步 难 移		庭 步 难 移
	庭 步 难 移		庭 步 难 移
	庭 步 难 移		庭 步 难 移
	庭 步 难 移		庭 步 难 移
	庭 步 难 移		庭 步 难 移
	庭 步 难 移		庭 步 难 移
	庭 步 难 移		庭 步 难 移
	庭 步 难 移		庭 步 难 移
	庭 步 难 移		庭 步 难 移
	庭 步 难 移		庭 步 难 移
	庭 步 难 移		庭 步 难 移
	庭 步 难 移		庭 步 难 移
	庭 步 难 移		庭 步 难 移
	庭 步 难 移		庭 步 难 移
	庭 步 难 移		庭 步 难 移
	庭 步 难 移		庭 步 难 移
	庭 步 难 移		庭 步 难 移
	庭 步 难 移		庭 步 难 移
	庭 步 难 移		庭 步 难 移
	庭 步 难 移		庭 步 难 移
	庭 步 难 移		庭 步 难 移
	庭 步 难 移		庭 步 难 移
	庭 步 难 移		庭 步 难 移
	庭 步 难 移		庭 步 难 移
	庭 步 难 移		庭 步 难 移
	庭 步 难 移		庭 步 难 移
	庭 步 难 移		庭 步 难 移
	庭 步 难 移		庭 步 难 移
	庭 步 难 移		庭 步 难 移
	庭 步 难 移		庭 步 难 移
	庭 步 难 移		庭 步 难 移
	庭 步 难 移		庭 步 难 移
	庭 步 难 移		庭 步 难 移
	庭 步 难 移		庭 步 难 移
	庭 步 难 移		庭 步 难 移
	庭 步 难 移		庭 步 难 移
	庭 步 难 移		庭 步 难 移
	庭 步 难 移		庭 步 难 移
	庭 步 难 移		庭 步 难 移
	庭 步 难 移		庭 步 难 移
	庭 步 难 移		庭 步 难 移
	庭 步 难 移		庭 步 难 移
	庭 步 难 移		庭 步 难 移

[illegible]

系は平成14年国土交通省告示第9号の規定による
座標系、平面直角座標値は世界測地系による。
は横メルカトル図法
に表示してある座標値はキロメートル単位
は0.5キロメートル間隔
に表示してある経緯度目盛は10秒間隔
の基準は東京湾の平均海面
線の間隔は2メートル

VIII - D E 3 7 - 1