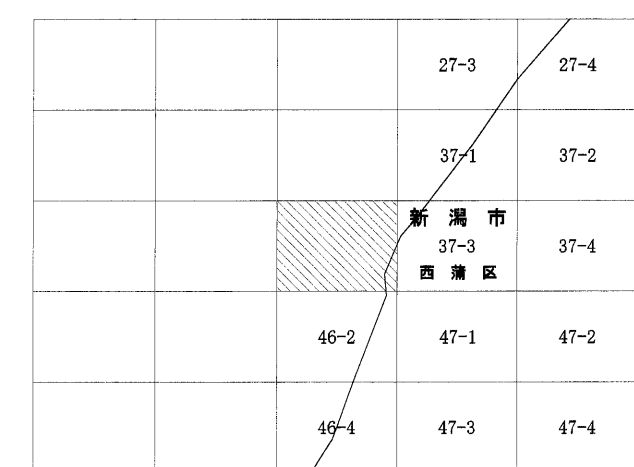


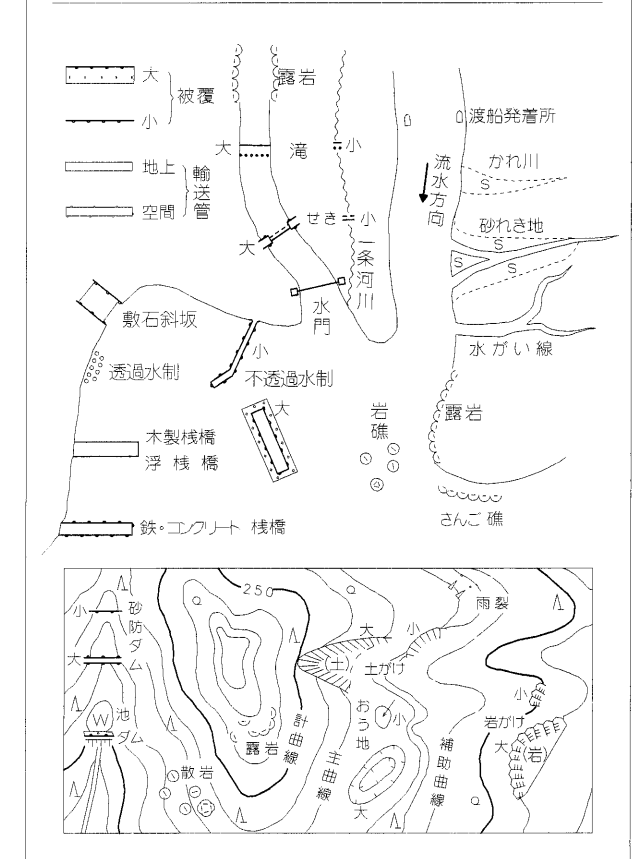
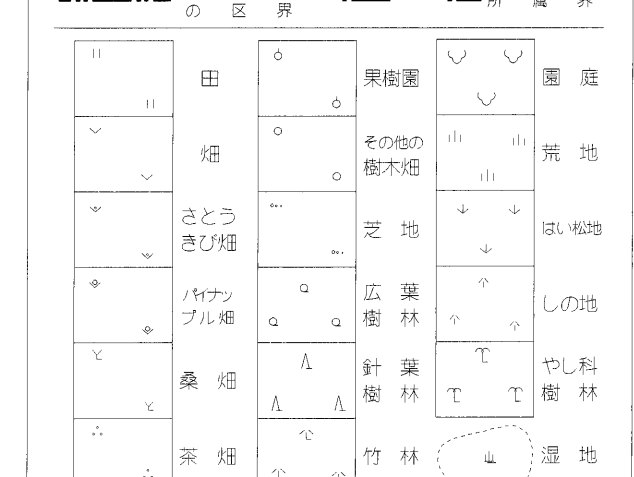
1:2,500 国土基本図
VIII-D E 36-4



記 号

	黒色 黒箱	▲37.2	三 角 形
	斜 角 形	▲28.62	斜 角 形 等 邊 三 角 形
	斜 角 形 等 邊	▲46.23	斜 角 形 等 邊 三 角 形
	斜 角 形 等 腰	▼35.6	斜 角 形 等 腰 三 角 形
	正 四 角 形	▲25.73	正 四 角 形 等 邊 三 角 形
	正 四 角 形 等 腰	▲12.3	正 四 角 形 等 腰 三 角 形
	正 四 角 形 等 腰	▲14.4	正 四 角 形 等 腰 三 角 形
	正 四 角 形 等 腰	▲37.2	正 四 角 形 等 腰 三 角 形
	正 四 角 形 等 腰		正 四 角 形 等 腰 三 角 形
	正 四 角 形 等 腰		正 四 角 形 等 腰 三 角 形
	正 四 角 形 等 腰		正 四 角 形 等 腰 三 角 形
	正 四 角 形 等 腰		正 四 角 形 等 腰 三 角 形
	正 四 角 形 等 腰		正 四 角 形 等 腰 三 角 形
	正 四 角 形 等 腰		正 四 角 形 等 腰 三 角 形
	正 四 角 形 等 腰		正 四 角 形 等 腰 三 角 形
	正 四 角 形 等 腰		正 四 角 形 等 腰 三 角 形
	正 四 角 形 等 腰		正 四 角 形 等 腰 三 角 形
	正 四 角 形 等 腰		正 四 角 形 等 腰 三 角 形
	正 四 角 形 等 腰		正 四 角 形 等 腰 三 角 形
	正 四 角 形 等 腰		正 四 角 形 等 腰 三 角 形
	正 四 角 形 等 腰		正 四 角 形 等 腰 三 角 形
	正 四 角 形 等 腰		正 四 角 形 等 腰 三 角 形
	正 四 角 形 等 腰		正 四 角 形 等 腰 三 角 形
	正 四 角 形 等 腰		正 四 角 形 等 腰 三 角 形
	正 四 角 形 等 腰		正 四 角 形 等 腰 三 角 形
	正 四 角 形 等 腰		正 四 角 形 等 腰 三 角 形
	正 四 角 形 等 腰		正 四 角 形 等 腰 三 角 形

37-3



座標系は平成14年国土交通省告示第9号の規定による第Ⅲ座標系
投影は横メルカトル図法
図中表示してある座標値は世界測地系による図
形に表示してある座標値はキロメートル単位
万単位は、0.5キロメートル間隔
高さの基準は東京湾の平均海面
等高線の間隔は2メートル
公共水準点(※)は地盤沈下(平成18年9月、平成2
0年度)を使用した

VIII—D E 36—4