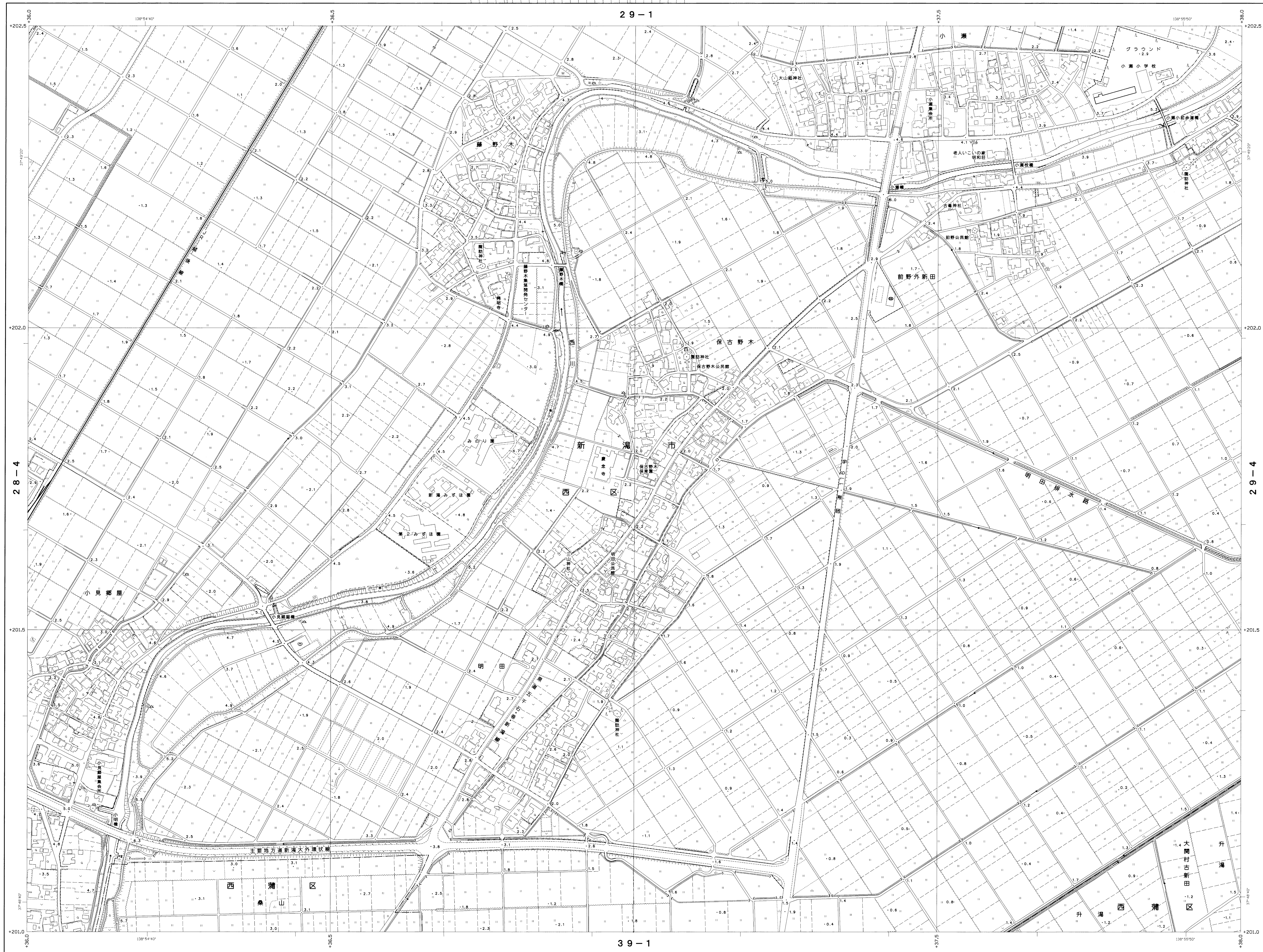


1:2,500 国土基本図
VIII-D E 29-3



平成19年測量 1. 平成17年4月撮影空中写真 (CB-17-3 1 CB-41-39 4:30 AK16287)

2. 平成19年8月現地調査

1 : 2,500

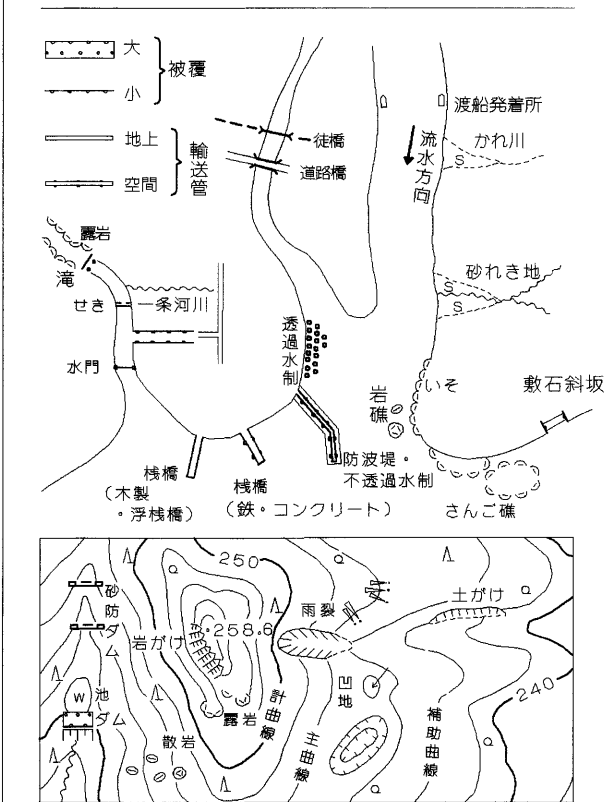

「この測量成果は、国土地理院長の承認及び助言を得て同院所管の
測量標及び測量成果を使用して得たものである
(承認番号) 平 19 北公 第 82 号」

計 画 機 関 新 潟 県 ・ 新 潟 市
作 業 機 関 名 国 際 航 業 株 式 会 社

VII - D E 2 9 - 3

| | | | | |
|------|------|---------------------|------|------------|
| 18-3 | 18-4 | 19-3 | 19-4 | 10-3 |
| 28-1 | 28-2 | 西區 29-1 新 瀾 市 | 29-2 | 20-1 |
| 28-3 | 28-4 | | 29-4 | 20-3 |
| 38-1 | 38-2 | 39-1 | 39-2 | DF 30-1 |
| 38-3 | 38-4 | 西貢區 39-3 | 39-4 | 30-3 |

22

[illegible][illegible]

座標系は平成14年国土交通省告示第9号の規程による第Ⅱ座標系、世界測地系による。
投影は横メルカトル図法
図割に表示してある座標値はキロメートル単位
方角は0.5キロメートル間隔
図割に表示してある経緯度目盛は10秒間隔
高さの基準は東京湾の平均海面
等高線の間隔は2メートル

VII - D E 29 - 3