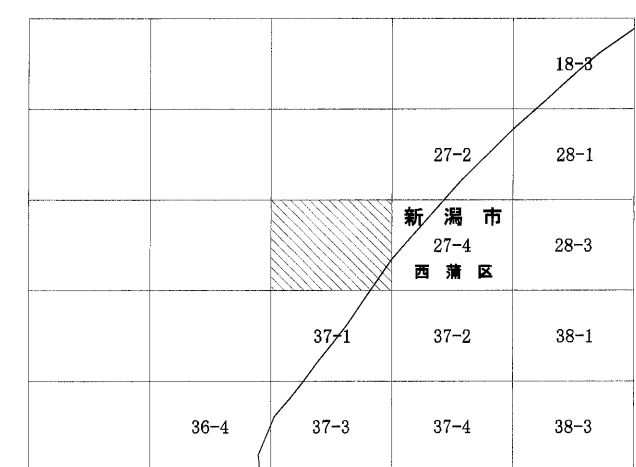
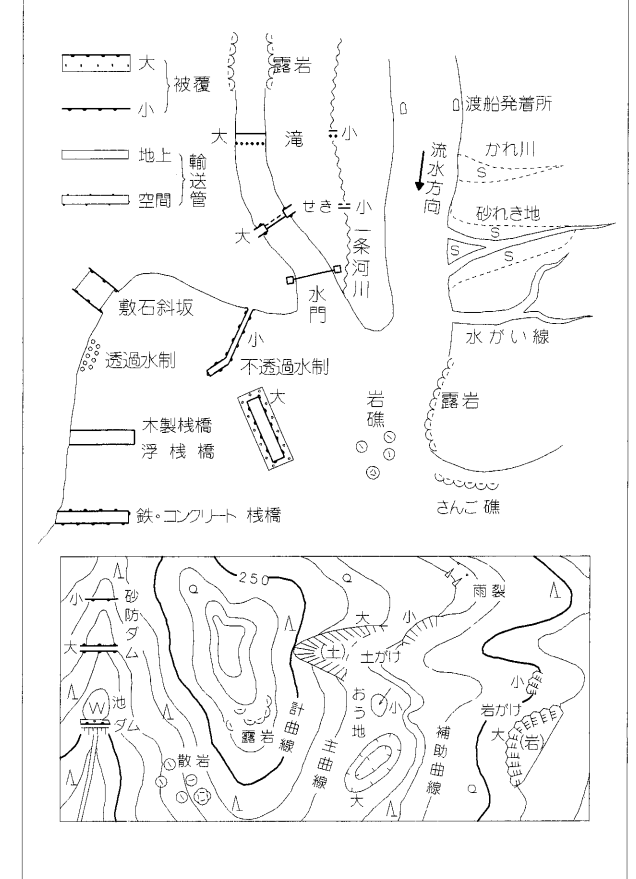
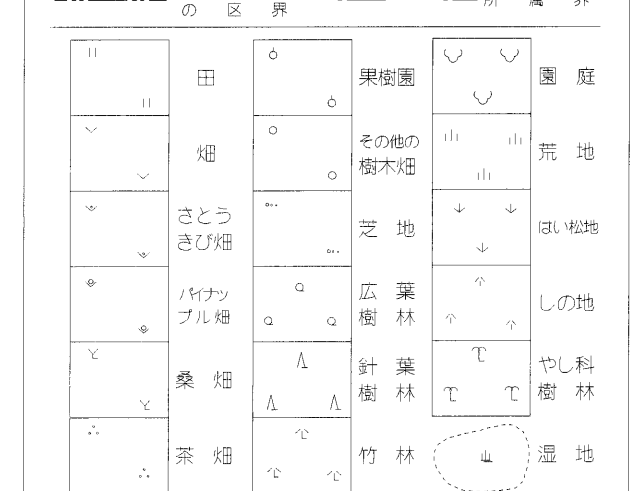


1:2,500 国土基本図
VIII-D E 27-3

[illegible]

發標系は平成14年国土交通省告示第9号の規定による第Ⅱ発標系
 改訂は横メルカトル図法
 図影に表示してある座標値は世界測地系による
 図影に表示してある座標値は日本測地系
 万単位は0.5キロメートル簡略
 座の基準は東京湾の平均海面
 等高線の間隔は2メートル
 公共水準点(●)は地盤式(平成18年9月、平成20年9月
 改正)を使用している

VIII—D E 27—3

新 潟 市