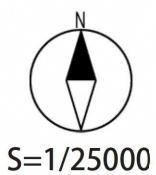


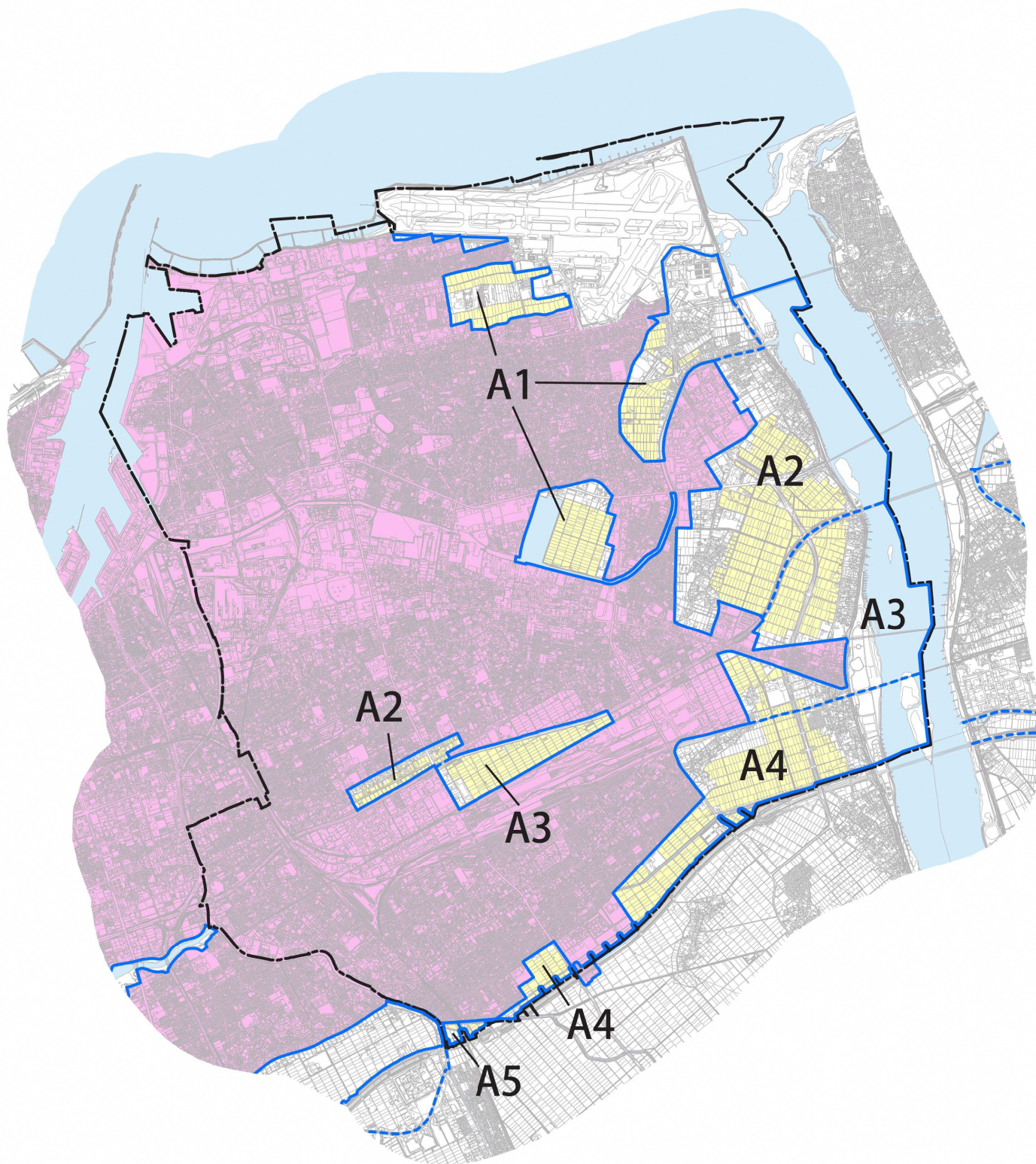
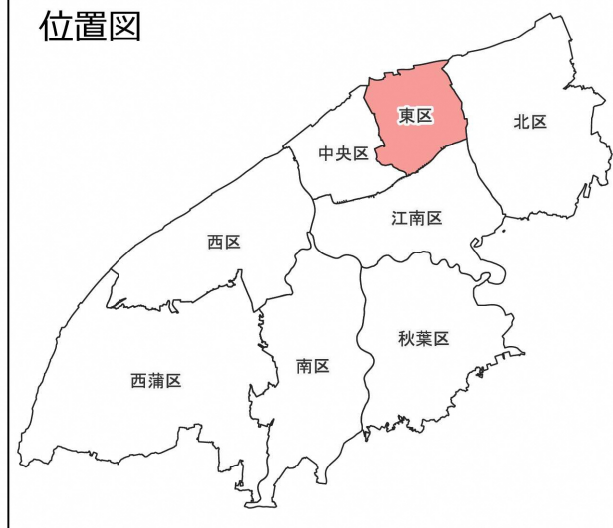
付図1号

土地利用計画図

東区



位置図



凡 例	
---	行政区界
—	農業振興地域界
- - -	地区区域界
■ (Yellow)	農振農用地
■ (Light Green)	採草放牧地
■ (Orange)	農業用施設用地
■ (Pink)	用途区域

令和5年1月調査
この地図の縮尺は、A1判印刷で約1/25,000、A3判印刷で約1/50,000となります。