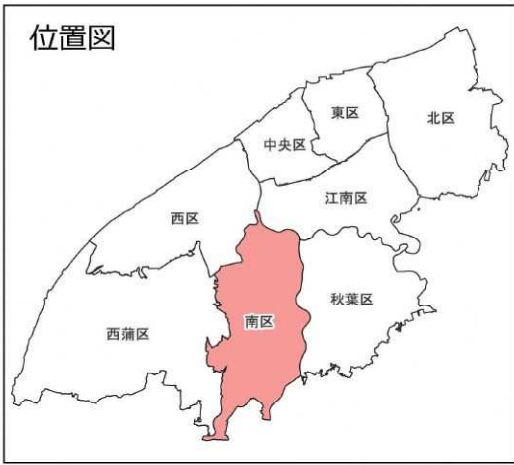
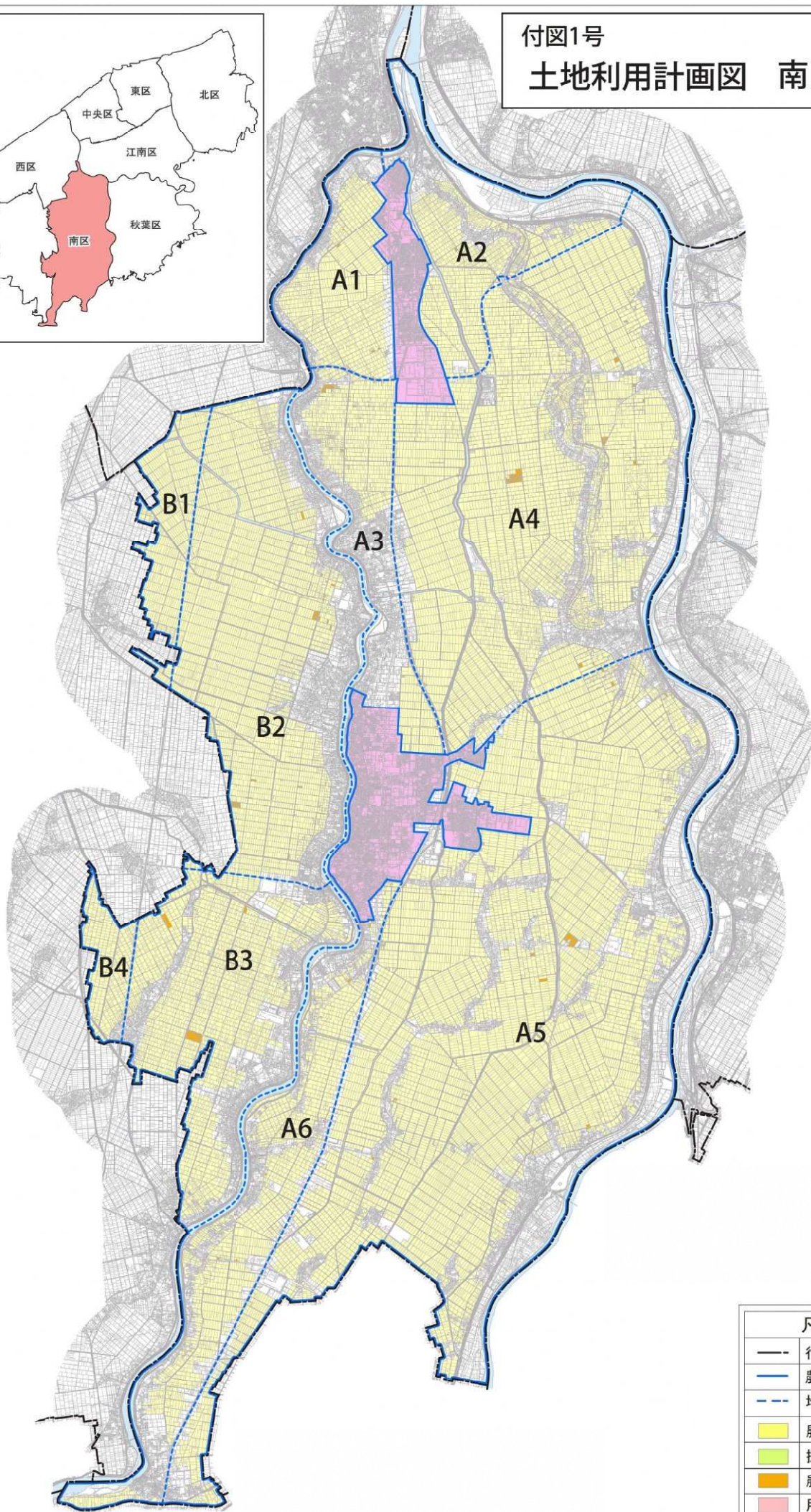
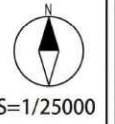


位置図



付図1号

土地利用計画図 南区



凡 例	
—	行政区界
—	農業振興地域界
- - -	地区区域界
■ (Yellow)	農振農用地
■ (Light Green)	採草放牧地
■ (Orange)	農業用施設用地
■ (Pink)	用途区域