

【南区】月湯地区住民バス運行計画変更について（報告）

◆現行運行計画概要及び運行変更計画概要

◇現行運行計画	1~2
・ 運行区間	
・ 運行距離	
・ 運行手段	
・ 運行便数	
・ 運行日	
・ 運賃	
・ 運行事業者	
・ 実施期日	
◇運行ルート図（現行）及び運行ルート図（変更）	3~4
◇運行ダイヤ（変更なし）	5
◇運行手段詳細（変更なし）	6

◆現在の運行概要及び運行実績

◇現行運行計画

現在の運行概要	
運行区間 (主なバス停)	月潟～白根 (木滑下～月潟中～能登～新潟白根総合病院～白根学習館)
運行距離(km)	16.1km
運行手段	39人乗り小型バス(座席19席)
運行便数(便/日)	2便
運行日	平日 (12月29日～1月3日を除く)
運賃(円/回)	300円均一 (中高生100円, 小学生50円, 小学生未満無料)
運行事業者	新潟交通観光バス株式会社
運行実績 (R4.4～R4.9)	
利用者数(人/便)	4.2人/便
収支率(%)	17.5%

◆新運行計画

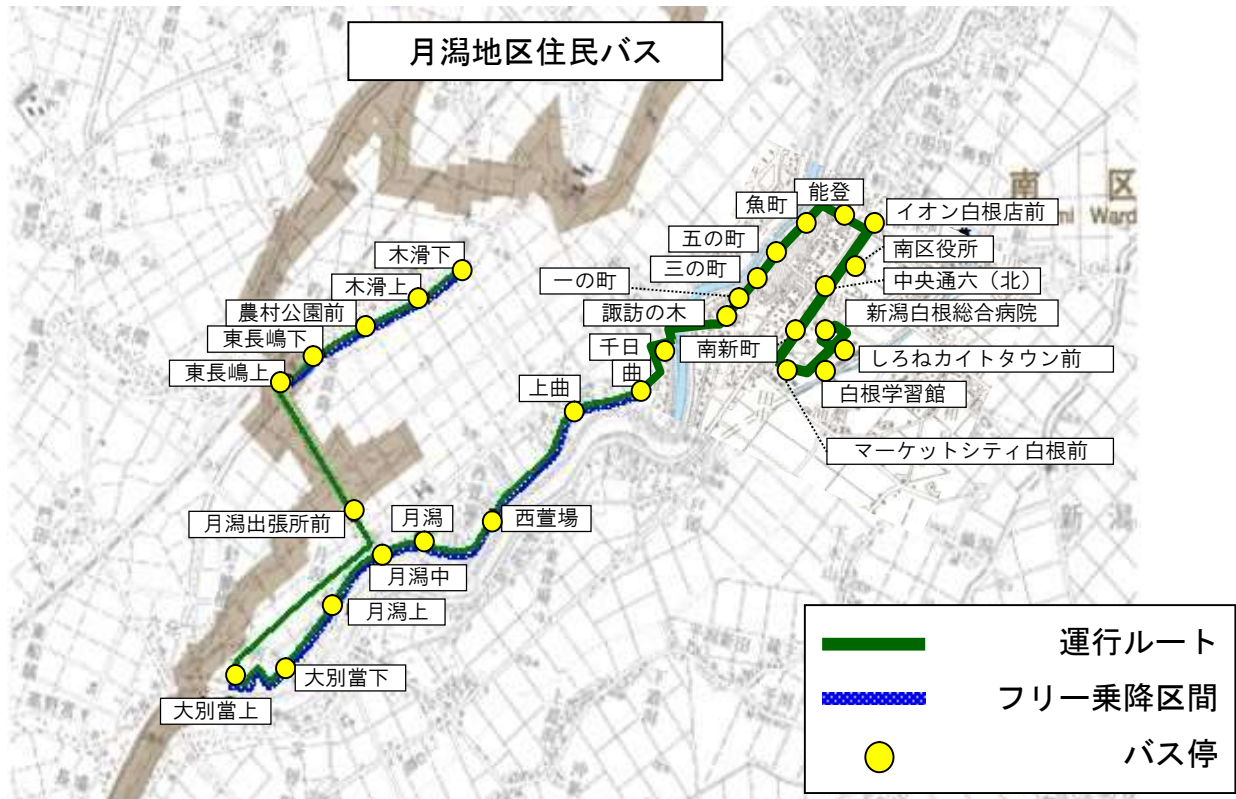
◇現在の運行内容との相違点

・しろねカイトタウンバス停移設

◇新運行計画概要

運行区間 (主なバス停)	月潟～白根 (木滑下～月潟中～能登～新潟白根総合病院～白根学習館)
運行距離(km)	16.1km
運行手段	39人乗り小型バス(座席19席)
運行便数(便/日)	2便
運行日	平日 (12月29日～1月3日を除く)
運賃(円/回)	300円均一 (中高生100円, 小学生50円, 小学生未満無料)
運行事業者	新潟交通観光バス株式会社
変更日	令和4年11月21日

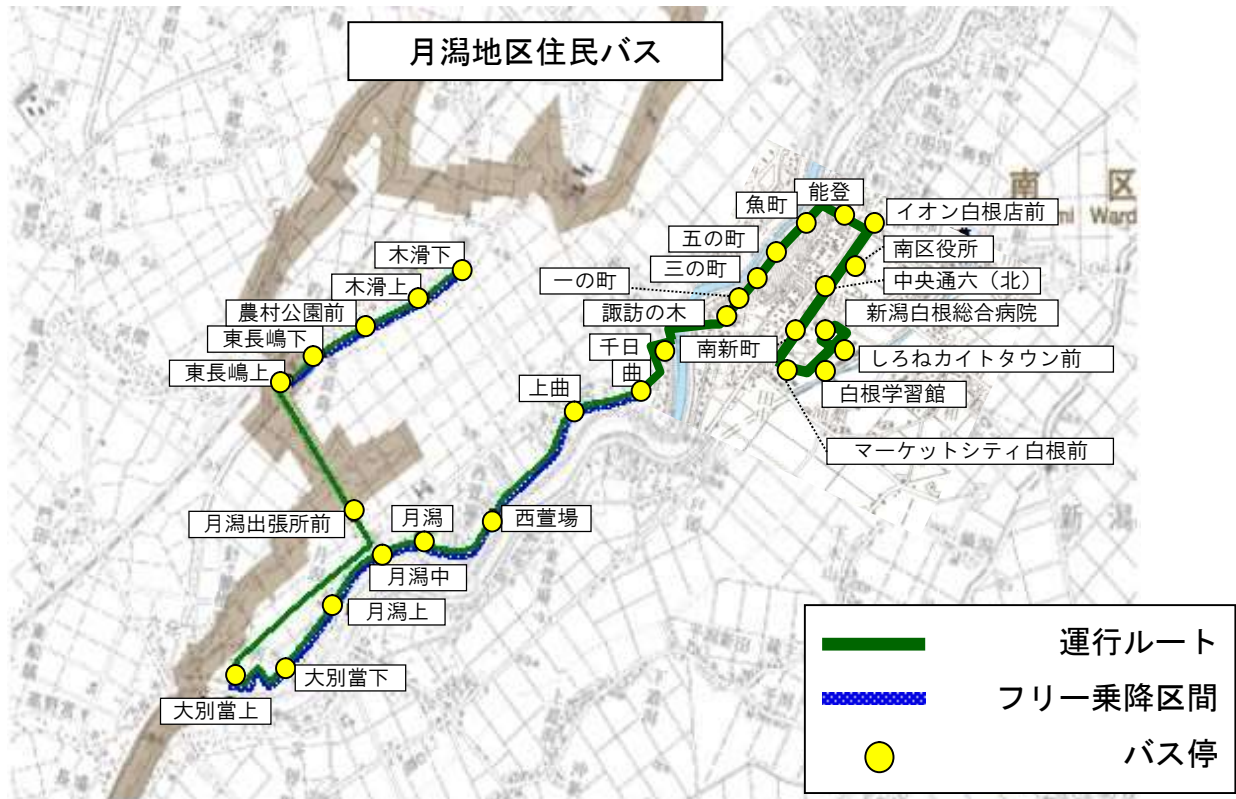
◇運行ルート図（現行）



南区中心部拡大図



◇運行ルート図 (変更)



南区中心部拡大図

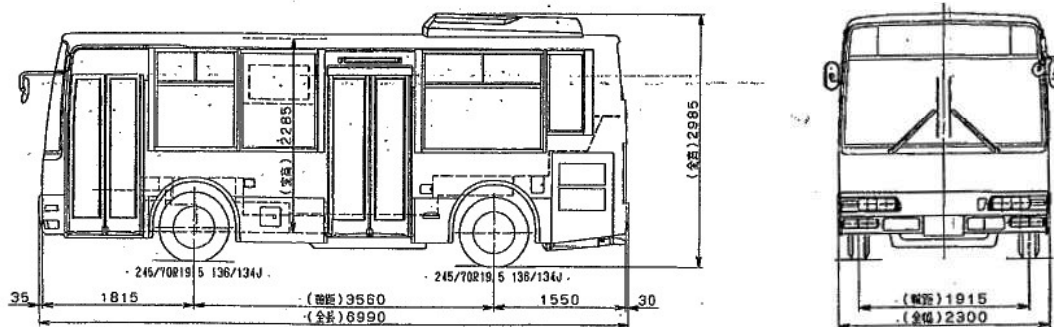


◇運行ダイヤ（変更なし）

月潟→白根		白根→月潟	
停留所名	第1便	停留所名	第2便
木滑下	8:54	白根学習館	11:49
木滑上	8:55	新潟白根総合病院	11:51
農村公園前	8:56	しろねカイトタウン前	11:53
東長嶋下	8:57	マーケットシティ白根前	11:55
東長嶋上	8:58	南新町	11:56
月潟出張所前	9:01	中央通六(北)	11:57
大別當上	9:05	南区役所	11:59
大別當下	9:07	イオン白根店前	12:00
月潟上	9:08	能登	12:02
月潟中	9:09	魚町	12:03
月潟	9:11	五の町	12:04
西萱場	9:13	三の町	12:05
上曲	9:15	一の町	12:06
曲	9:16	諏訪の木	12:07
千日	9:17	千日	12:10
諏訪の木	9:20	曲	12:11
一の町	9:21	上曲	12:12
三の町	9:22	西萱場	12:14
五の町	9:23	月潟	12:16
魚町	9:24	月潟中	12:18
能登	9:25	月潟上	12:19
イオン白根店前	9:27	大別當下	12:20
南区役所	9:28	大別當上	12:22
中央通六(北)	9:30	月潟出張所前	12:26
南新町	9:31	東長嶋上	12:29
マーケットシティ白根前	9:32	東長嶋下	12:30
新潟白根総合病院	9:34	農村公園前	12:31
しろねカイトタウン前	9:36	木滑上	12:32
白根学習館	9:38	木滑下	12:33

◇運行手段詳細 (変更なし)

【車両仕様図】



○車名 : 三菱 KK-MJ27HF

○定員 : 39人(座席19人 立乗り19人 乗務員1人)

○燃料 : 軽油

○台数 : 1台

【車両写真】

