

## 亀田浄水場用地

令和7年度

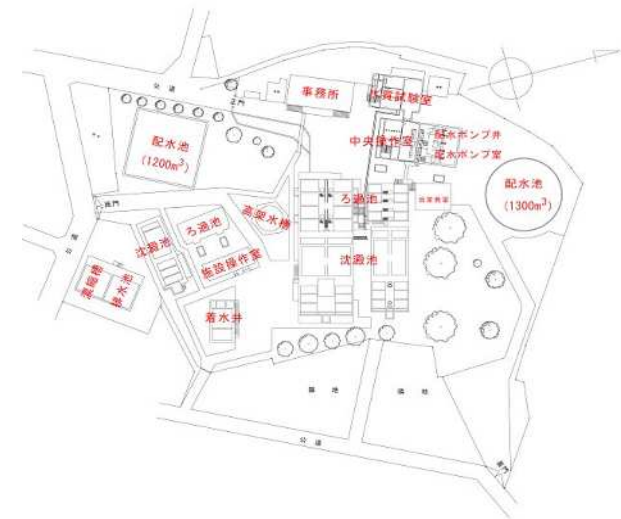
### 用地・施設情報

廃止年月日	平成20年2月14日	
所在地	江南区亀田水道町 2-4-3	
固定資産台帳地籍	10,225m <sup>2</sup>	
用地種類	第1種中高層住居専用地域	
備考	建物の一部を新潟市に目的外使用許可	
現地状況	廃止施設あり（防護柵設置）	
主要 残存 施設	着水井	着水井1池
	沈殿設備	急速攪拌池3池，フロック形成池5池，沈殿池5池
	ろ過設備	ろ過池18池， 高架水槽1槽（登録有形文化財）
	送・配水設備	配水ポンプ井，配水池2池
	排水処理設備	排水池1池，濃縮槽1槽
	薬品注入設備	薬品注入室1棟（延べ床面積 290m <sup>2</sup> ）
	管理館	地上2階（延べ床面積 425m <sup>2</sup> ） 配水ポンプ室・中央操作室
	事務所	地上3階

### 航空写真



### 施設平面図



### 位置図



# 亀田配水場用地

令和7年度

## 用地・施設情報

廃止年月日	平成20年2月14日	
所在地	江南区北山129番地他42筆	
固定資産台帳地籍	11,367m <sup>2</sup> (内455m <sup>2</sup> は亀田郷土地改良区から借地)	
用地種類	市街化調整区域	
現地状況	廃止施設あり	
主要 残存施設	配水設備	配水池2池
	排水処理設備	天日乾燥床6床

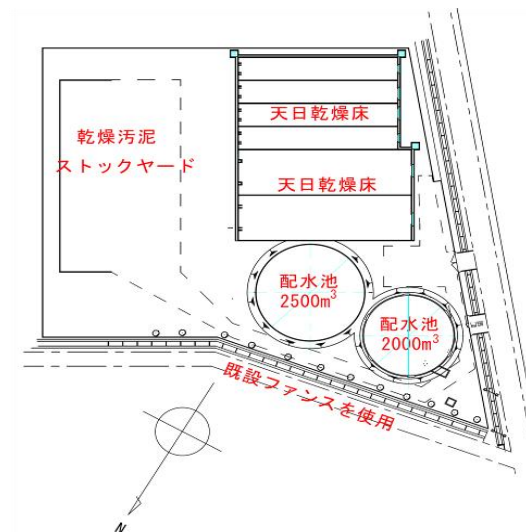
## 航空写真



## 位置図



## 施設平面図




# 長戸呂浄水場用地

令和7年度

## 用地・施設情報

廃止年月日	平成20年3月13日	
所在地	北区長戸呂 1760 番地	
固定資産台帳地籍	15,095m <sup>2</sup> (天日乾燥床含む)	
用地種類	市街化調整区域	
現地状況	廃止施設あり (仮囲い設置)	
主要 残存 施設	着水井	着水井 1 池
	沈殿設備	フロック形成池 2 池, 沈殿池 2 池
	ろ過設備	ろ過池 10 池
	送・配水設備	ポンプ場 2 棟, 配水池 3 池
	排水処理設備	排水池 2 池,
	管理館	地上 2 階 (延べ床面積 325m <sup>2</sup> )

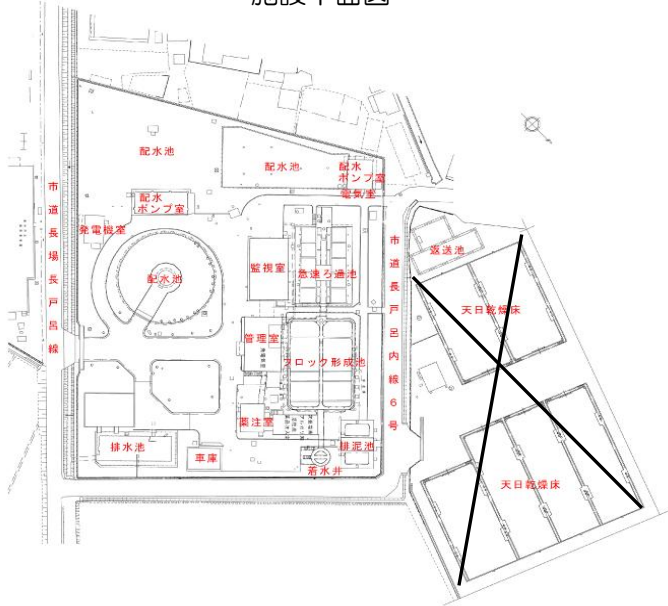
## 航空写真



## 附近見取図



## 施設平面図



# 鎌倉配水場用地

令和7年度

## 用地・施設情報

廃止年月日	詳細不明	
所在地	南蒲原郡田上町大字湯川 2603-8	
固定資産台帳地籍	1,113m <sup>2</sup>	
用地種類	市街化調整区域（非線引無指定地域）	
現地状況	廃止施設あり	
主要 残存 施設 ほか	配水設備	配水池 4池
	その他	公道から車両で乗り入れ可能（大型車難） 撤去後の斜面保護工事が必要 工事車両の進入不可

## 写真

