

第3章 重点整備地区について

(1) 重点整備地区の設定方針

重点整備地区の要件は、バリアフリー法及び基本方針※において以下のとおり示されています。

※基本方針：国が定めた移動等円滑化の促進に関する基本方針（令和二年国家公安委員会、総務省、文部科学省、国土交通省告示第一号）

表5 重点整備地区の要件

重点整備地区の要件	参考：移動等円滑化促進地区の要件
①生活関連施設があり、かつ、それらの間の移動が通常徒歩で行われる地区	①生活関連施設があり、かつ、それらの間の移動が通常徒歩で行われる地区
②生活関連施設及び生活関連経路についてバリアフリー化 <u>事業</u> が特に必要な地区	②生活関連施設及び生活関連経路についてバリアフリー化の促進が特に必要な地区
③バリアフリー化の <u>事業を重点的・一体的に行うことが</u> 、総合的な都市機能の増進を図る上で有効かつ適切な地区	③バリアフリー化を促進することが、総合的な都市機能の増進を図る上で有効かつ適切な地区
④境界の設定は、町界・字界、道路、河川、鉄道等の施設、都市計画道路等によって明確に表示して定める	④境界の設定は、町界・字界、道路、河川、鉄道等の施設、都市計画道路等によって明確に表示して定める

上記の要件を踏まえつつ、今後特定事業として実施が想定される様々な周知・啓発、心のバリアフリー等に係る事業は、全地区で一律の取り組みを行っていく考えであることから、促進方針で設定した13地区の移動等円滑化促進地区を重点整備地区として設定することとしました。

なお、今回重点整備地区に選定しない地区・区域については、促進方針における移動等円滑化促進地区の設定と同様に、今後の旅客施設周辺の開発状況やそれに伴う旅客施設の利用状況の変化を注視しながら、重点整備地区の追加選定の検討を行います。

表6 重点整備地区

<p>にいがたばんだい ①新潟 万代 地区</p> <p>ばんだいじま ②万代 島 地区</p> <p>はくさん ③白山 駅周辺地区</p> <p>てらお ④寺尾 駅周辺地区</p> <p>うちの ⑤内野 駅周辺地区</p> <p>かめだ ⑥亀田 駅周辺地区</p>	<p>とよさか ⑦豊栄 駅周辺地区</p> <p>えちごいしやま ⑧越後 石山 駅周辺地区</p> <p>ふるまち ほんちよう ⑨古町・本町 地区</p> <p>にいづ ⑩新津 駅周辺地区</p> <p>みなみくやくしよ ⑪南区 役所 周辺地区</p> <p>にいがただいがくまえ ⑫新潟 大学前 駅周辺地区</p> <p>まき ⑬巻 駅周辺地区</p>
---	---

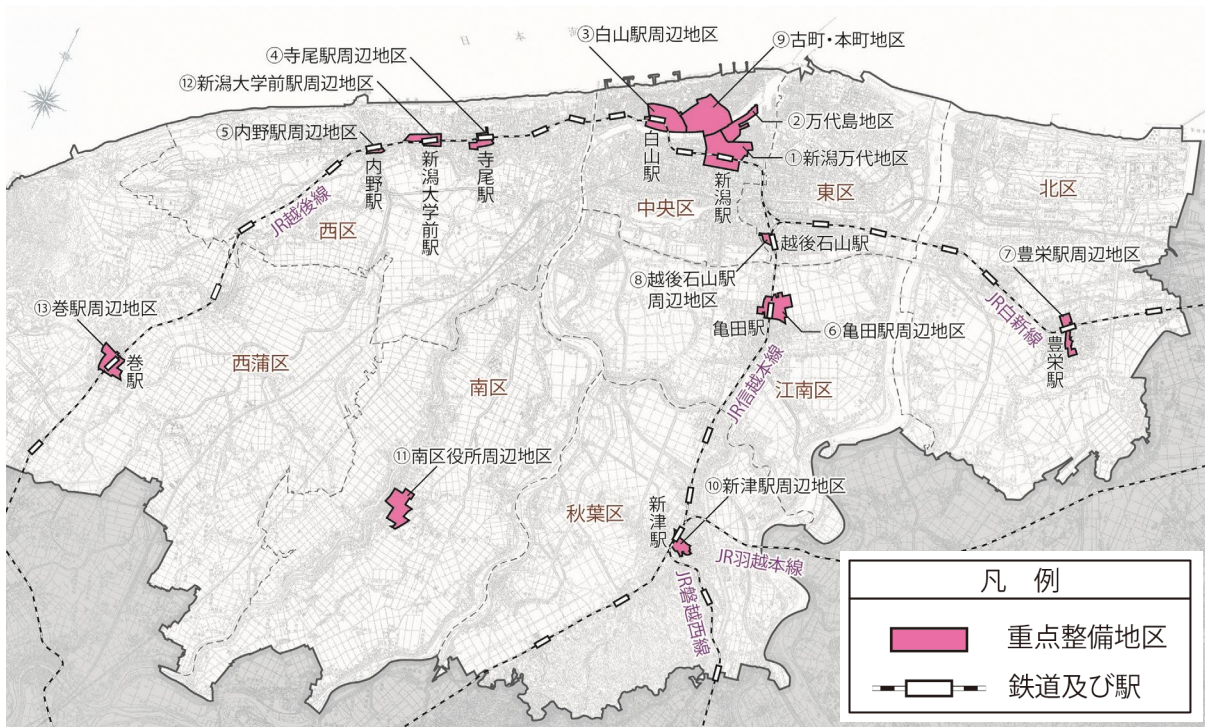


図4 重点整備地区

(2) 各地区の概要

各重点整備地区の特徴などについて、促進方針で定めた移動等円滑化促進地区の概要を踏まえ、以下のとおり示します。

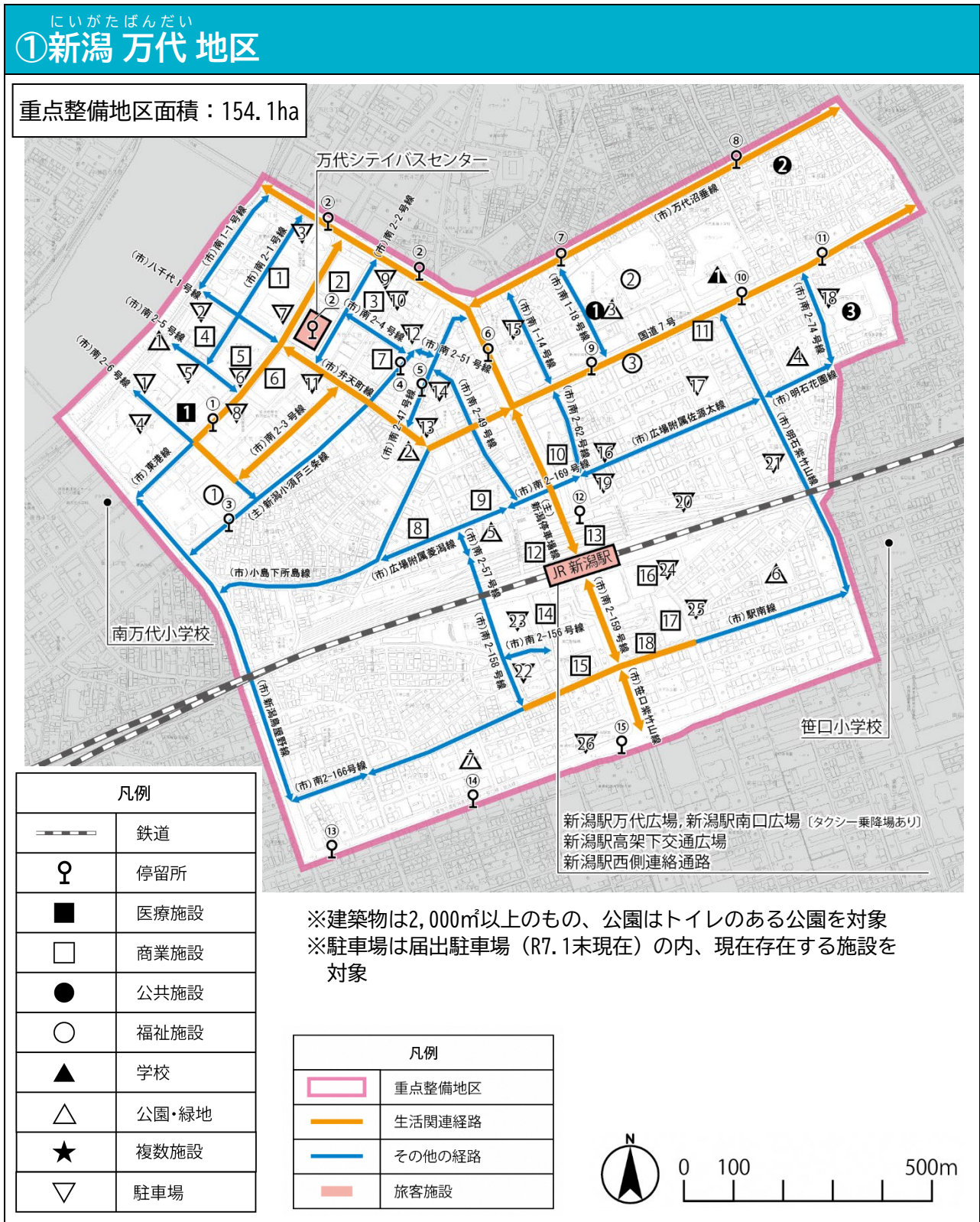


表7 主な施設(新潟万代地区)

種別	番号	施設名称	種別	番号	施設名称
停留所	①	新潟万代病院前	福祉施設	①	総合福祉会館
	②	万代シテイ		②	新潟市東地域保健福祉センター
	③	総合福祉会館前		③	医療福祉ビル
	④	万代一丁目	学校	▲	万代長嶺小学校
	⑤	弁天二丁目	公園・緑地	▲	やすらぎ堤右岸(ビルボード前)
	⑥	駅前通		▲	弁天公園
	⑦	万代町		▲	万代公園
	⑧	東地区総合庁舎前		▲	東公園
	⑨	明石一丁目		▲	石宮公園
	⑩	明石二丁目		▲	太陽公園
	⑪	蒲原町		▲	米山公園
	⑫	新潟駅	駐車場	▽	タイムズ新潟八千代
	⑬	北越高校前		▽	アクロスパーキング新潟八千代
	⑭	米山		▽	リパーク新潟万代2丁目
	⑮	笹口二丁目		▽	NST万代八千代駐車場
医療施設	■	新潟万代病院		▽	アサヒパーク万代第2
商業施設	□	フォーチュンインザテラス		▽	万代シテイ第二駐車場
	□	ラブラ万代		▽	フレンドパーク万代2丁目
	□	LoveLa2		▽	新潟八千代1丁目駐車場
	□	万代シテイビルボードプレイス2		▽	損保ジャパン・新潟セントラルビル駐車場
	□	万代シテイビルボードプレイス		▽	ラブラ2駐車場
	□	新潟伊勢丹		▽	アサヒパーク万代
	□	コープ野村		▽	万代シテイ第一駐車場
	□	コンフォートホテル新潟駅前		▽	フレンドパーク新潟東映ホテル
	□	ヨドバシカメラ新潟駅前店		▽	リパーク新潟万代駐車場
	□	日生不動産新潟駅前ビル		▽	パラカ新潟市東大通第1駐車場
	□	ドーミーイン新潟		▽	タイムズホクユウパーキング
	□	CoCoLo新潟WESTSIDE		▽	アサヒパーク新潟駅前
	□	CoCoLo新潟EASTSIDE		▽	タイムズ新潟市立中央図書館ほんぽーと
	□	JR東日本ホテルメッツ新潟		▽	コープシティ花園[ガレソン]駐車場
	□	PLAKA3		▽	タイムズ新潟駅東駐車場
	□	CoCoLo南館		▽	NPC24H新潟花園2丁目パーキング
	□	PLAKA1		▽	LEXN PARKING
	□	PLAKA2		▽	新潟駅西駐車場
公共施設	●	新潟市万代市民会館		▽	CoCoLo南館駐車場
	●	中央区役所東出張所、東地区公民館		▽	トマーテ新潟駅南口
	●	中央図書館(ほんぽーと)		▽	新潟駅南センタービル駐車場

表8 道路種別と道路の区分

種別	対象路線と区分	
国道	・ 国道 7 号（生活関連経路※ ¹ ）	
主要 地方道	・ 新潟小須戸三条線（その他の経路※ ² ）	・ 新潟停車場線（生活関連経路）
1 級 市道	・ 駅南線（生活関連経路/その他の経路）	・ 広場附属菱潟線（その他の経路）
	・ 広場附属左源太線（その他の経路）	・ 明石紫竹山線（その他の経路）
	・ 明石花園線（その他の経路）	・ 東港線（生活関連経路/その他の経路）
	・ 新潟鳥屋野線（その他の経路）	・ 万代沼垂線（生活関連経路）
	・ 笹口紫竹山線（生活関連経路）	・ 小島下所島線（生活関連経路/その他の経路）
2 級 市道	・ 八千代 1 号線（その他の経路）	・ 弁天町線（生活関連経路）
その他 市道	・ 南 1-1 号線（その他の経路）	・ 南 1-14 号線（その他の経路）
	・ 南 1-18 号線（その他の経路）	・ 南 2-1 号線（その他の経路）
	・ 南 2-2 号線（その他の経路）	・ 南 2-3 号線（生活関連経路）
	・ 南 2-4 号線（その他の経路）	・ 南 2-5 号線（その他の経路）
	・ 南 2-6 号線（生活関連経路/その他の経路）	・ 南 2-47 号線（その他の経路）
	・ 南 2-49 号線（その他の経路）	・ 南 2-51 号線（その他の経路）
	・ 南 2-57 号線（その他の経路）	・ 南 2-62 号線（その他の経路）
	・ 南 2-74 号線（その他の経路）	・ 南 2-156 号線（その他の経路）
	・ 南 2-158 号線（その他の経路）	・ 南 2-159 号線（生活関連経路）
	・ 南 2-166 号線（その他の経路）	・ 南 2-169 号線（その他の経路）

※1：生活関連経路

- ・ 旅客施設から生活関連施設や各生活関連施設間を結ぶ経路であり、移動のしやすさを高める経路

※2：その他の経路

- ・ 現状の道路状況ではバリアフリー法に基づく歩道整備が困難であるなど、「生活関連経路」として位置づける経路とはできないものの、生活者の利便性向上の視点から、地区の移動に必要と思われる経路

地区の特徴

当地区には、新潟市の玄関口であり、上越新幹線や県内外の高速バスなどの広域交通拠点となる新潟駅があります。万代シテイは、バスセンターの他、商業施設が集中しており、多くの買い物客等が来訪します。また、新潟市社会福祉協議会や障がい者福祉センターが入る総合福祉会館があり、障がい者が来訪される機会も多い地区です。これらの施設により、多くの方が来訪するため、本市ではバリアフリー化が進んでいる地区です。新潟駅周辺は駅の高架化を含む連続立体交差や広場を含む道路整備の事業が進められており、歩行者やバスなどが駅南北を通り抜けできるようになるなど、まちの一体化が進められています。

そのため通勤・通学者、買い物客だけでなく、観光客や外国人、ベビーカーを利用する家族、高齢者や障がい者など、多様な来訪者が多く、市内で最も重点的に整備を進めるべき地区の一つです。



写真1 JR新潟駅(整備中)



写真2 新潟駅南口広場の停留所



写真3 万代シテイバスセンター

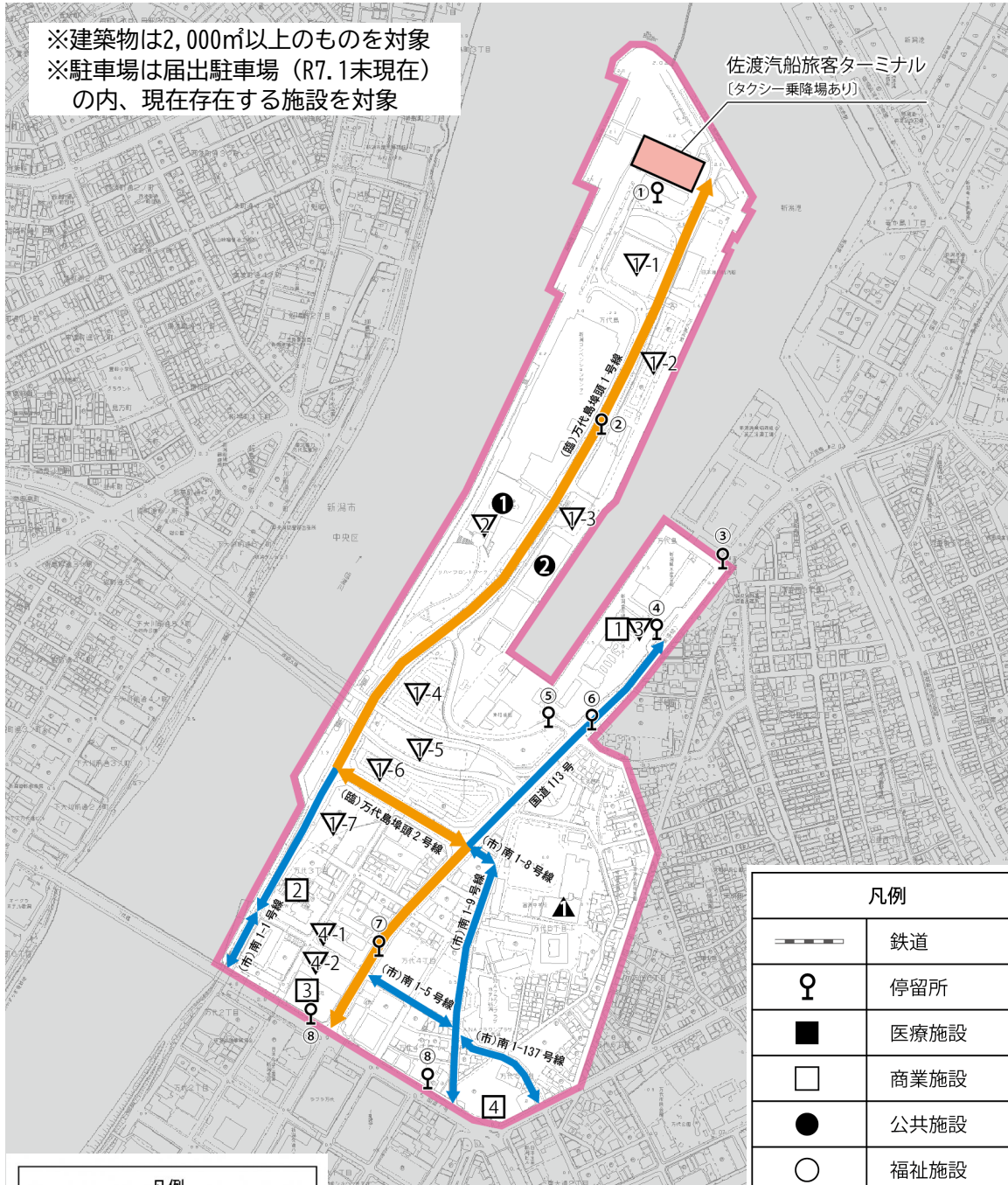


写真4 万代シテイの周辺案内板

ばんだいじま
②万代島地区



※建築物は2,000㎡以上のものを対象
※駐車場は届出駐車場（R7.1末現在）
の内、現在存在する施設を対象



佐渡汽船旅客ターミナル
〔タクシー乗降場あり〕

凡例	
	重点整備地区
	生活関連経路
	その他の経路
	旅客施設

重点整備地区面積：52.1ha

凡例	
	鉄道
	停留所
	医療施設
	商業施設
	公共施設
	福祉施設
	学校
	公園・緑地
	複数施設
	駐車場

表9 主な施設(万代島地区)

種別	番号	施設名称	種別	番号	施設名称
停留所	①	佐渡汽船	公共施設	①	朱鷺メッセ
	②	朱鷺メッセ		②	万代島多目的広場大かま
	③	万国橋	学校	▲	宮浦中学校
	④	ピアBandai		▽	万代島駐車場
	⑤	ピアBandai前	駐車場	▽	万代島ビル駐車場
	⑥	宮浦中学校前		▽	ピアBandai
	⑦	新潟日報メディアシップ		▽	メディアシップ駐車場
	⑧	万代シテイ			
商業施設	①	ピアBandai			
	②	ハーバーパークアヴェニュー プレストン			
	③	新潟日報メディアシップ			
	④	アパホテル&リゾート〈新潟駅前大通〉			

表10 道路種別と道路の区分

種別	対象路線と区分
国道	・ 国道 113 号 (生活関連経路/その他の経路)
臨港道路	・ 万代島埠頭 1 号線 (生活関連経路/その他の経路) ・ 万代島埠頭 2 号線 (生活関連経路)
その他市道	・ 南 1-1 号線 (その他の経路) ・ 南 1-5 号線 (その他の経路)
	・ 南 1-8 号線 (その他の経路) ・ 南 1-9 号線 (その他の経路)
	・ 南 1-137 号線 (その他の経路)

地区の特徴

当地区は、佐渡島への玄関口や、イベントの多い朱鷺メッセ、年間110万人が訪れるピアBandaiなど来訪者が多い施設が集まっています。また、自動車利用もありますが、隣接して新潟万代地区や古町・本町地区があるため、徒歩等による移動も多い地区です。

そのため、観光客や外国人、ベビーカーを利用する家族等にも対応する地区として、市内で重点的にバリアフリー化を進めるべき地区の一つです。




写真5 佐渡汽船旅客ターミナル

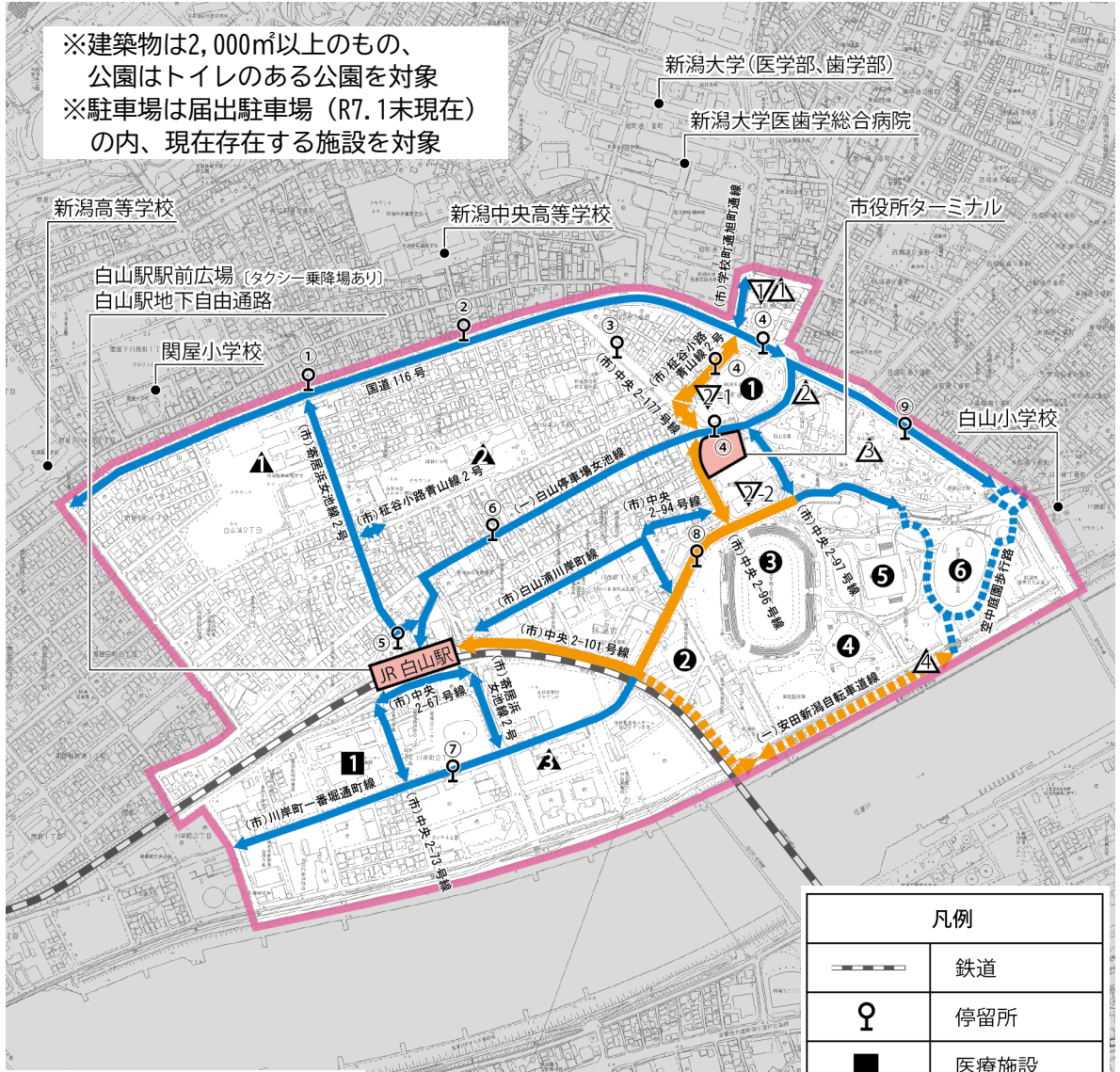


写真6 朱鷺メッセ付近の歩道

はくさん
③白山 駅周辺地区



※建築物は2,000㎡以上のもの、
公園はトイレのある公園を対象
※駐車場は届出駐車場（R7.1末現在）
の内、現在存在する施設を対象



凡例	
	重点整備地区
	生活関連経路
	生活関連経路 (2階以上相当の高さ部分)
	その他の経路
	その他の経路 (2階以上相当の高さ部分)
	旅客施設

重点整備地区面積：104.2ha

凡例	
	鉄道
	停留所
	医療施設
	商業施設
	公共施設
	福祉施設
	学校
	公園・緑地
	複数施設
	駐車場

表11 主な施設(白山駅周辺地区)

種別	番号	施設名称	種別	番号	施設名称
停留所	①	学校町三番町	学校	▲1	新潟商業高等学校
	②	新潟中央高校前		▲2	鏡淵小学校
	③	学校町一番町		▲3	白新中学校
	④	市役所前	公園・緑地	▲	いこい公園
	⑤	白山駅前		▲2	一番堀広場
	⑥	白山浦		▲3	白山公園
	⑦	がんセンター前		▲4	やすらぎ堤左岸(県民会館前)
	⑧	陸上競技場前	駐車場	▽	パーキングスペースしなのパーキング駐車場
	⑨	白山公園前		▽	新潟市役所本館・分館駐車場
医療施設	■1	新潟県立がんセンター新潟病院			
公共施設	①	新潟市役所			
	②	新潟家庭裁判所			
	③	新潟市陸上競技場			
	④	新潟市体育館			
	⑤	県民会館			
	⑥	りゅーとびあ(新潟市民芸術文化会館)			

表12 道路種別と道路の区分

種別	対象路線と区分	
国道	・ 国道 116 号 (その他の経路)	
一般県道	・ 白山停車場女池線 (その他の経路)	・ 安田新潟自転車道線 (生活関連経路)
1級市道	・ 榎谷小路青山線 2 号 (生活関連経路/その他の経路)	・ 川岸町一番堀通町線 (生活関連経路/その他の経路)
	・ 学校町通旭町通線 (その他の経路)	・ 寄居浜女池線 2 号 (その他の経路)
2級市道	・ 白山浦川岸町線 (その他の経路)	
その他市道	・ 中央 2-67 号線 (その他の経路)	・ 中央 2-73 号線 (その他の経路)
	・ 中央 2-94 号線 (その他の経路)	・ 中央 2-96 号線 (生活関連経路)
	・ 中央 2-97 号線 (その他の経路)	・ 中央 2-101 号線 (生活関連経路)
	・ 中央 2-177 号線 (生活関連経路)	・ 白山駅地下自由通路 (中央 2-178 号線)

地区の特徴

当地区は、市役所や新潟市陸上競技場、新潟県民会館、白山公園、リューとぴあなどの公共施設や新潟大学医歯学総合病院、新潟県立がんセンター新潟病院などの総合病院、新潟高等学校などの高校が集積し、来訪者が多い地区です。また、市役所前のターミナルを起終点とする路線バスも運行しています。

そのため、通学や通勤、通院など高齢者や障がい者、ベビーカーを利用する家族等にも対応する地区として、市内で重点的にバリアフリー化を進めるべき地区の一つです。

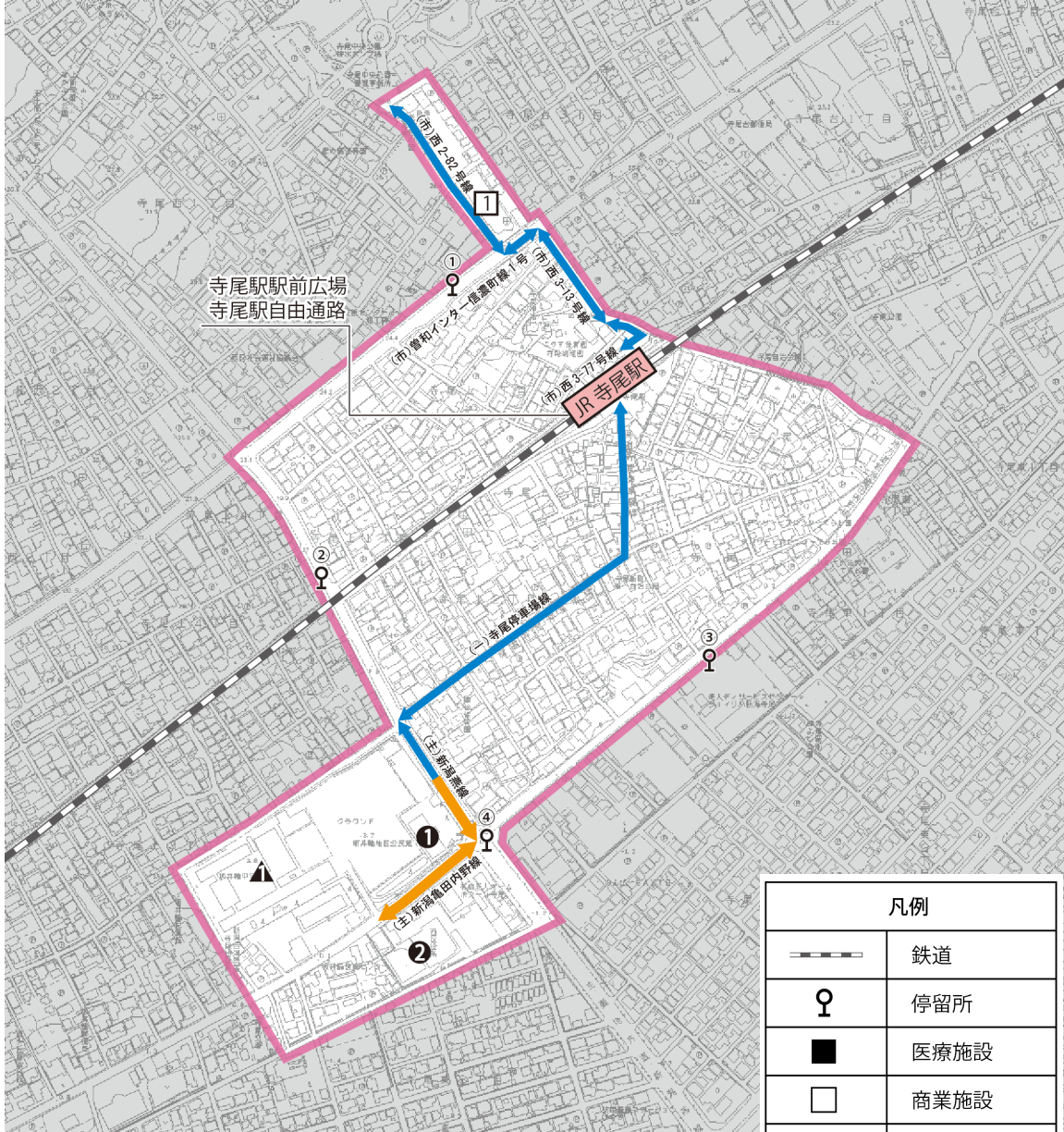
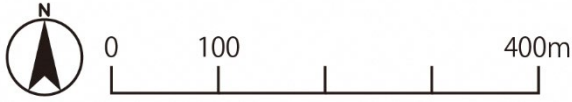


写真7 JR白山駅



写真8 新潟市役所

てらお
④ 寺尾 駅周辺地区



凡例	
	重点整備地区
	生活関連経路
	その他の経路
	旅客施設

※建築物は2,000㎡以上のものを対象

重点整備地区面積：28.5ha

凡例	
	鉄道
	停留所
	医療施設
	商業施設
	公共施設
	福祉施設
	学校
	公園・緑地
	複数施設
	駐車場

表13 主な施設(寺尾駅周辺地区)

種別	番号	施設名称	種別	番号	施設名称
停留所	①	寺尾公園前	公共施設	①	坂井輪地区公民館、坂井輪図書館
	②	寺尾駅入口		②	西区役所
	③	寺尾駅前通	学校	▲	坂井輪中学校
	④	西区役所前			
商業施設	①	マルイ寺尾台店			

表 14 道路種別と道路の区分

種別	対象路線と区分	
主要地方道	・新潟亀田内野線（生活関連経路）	・新潟燕線 （生活関連経路/その他の経路）
一般県道	・寺尾停車場線（その他の経路）	
1級市道	・曾和インター信濃町線1号（その他の経路）	
その他市道	・西2-82号線（その他の経路） ・西3-13号線（その他の経路）	・西3-77号線（その他の経路） ・寺尾駅自由通路 （西3-77号線の一部）

地区の特徴

当地区は、砂丘の中腹部に位置し、南北方向に高低差があり駅の南西方面に坂を下った地点に西区役所、坂井輪地区公民館等があります。寺尾駅の北側が高く、老人憩いの家寺尾荘までも緩やかな上りとなっています。寺尾駅は周辺住民が多く利用しており、西区役所、坂井輪地区公民館も路線バスや自家用車で多くの人が来訪する地区です。

居住人口が多く、通勤・通学者、ベビーカーを利用する家族等にも対応する地区として、バリアフリー化を進めるべき地区の一つです。



写真9 JR寺尾駅



写真10 西区役所

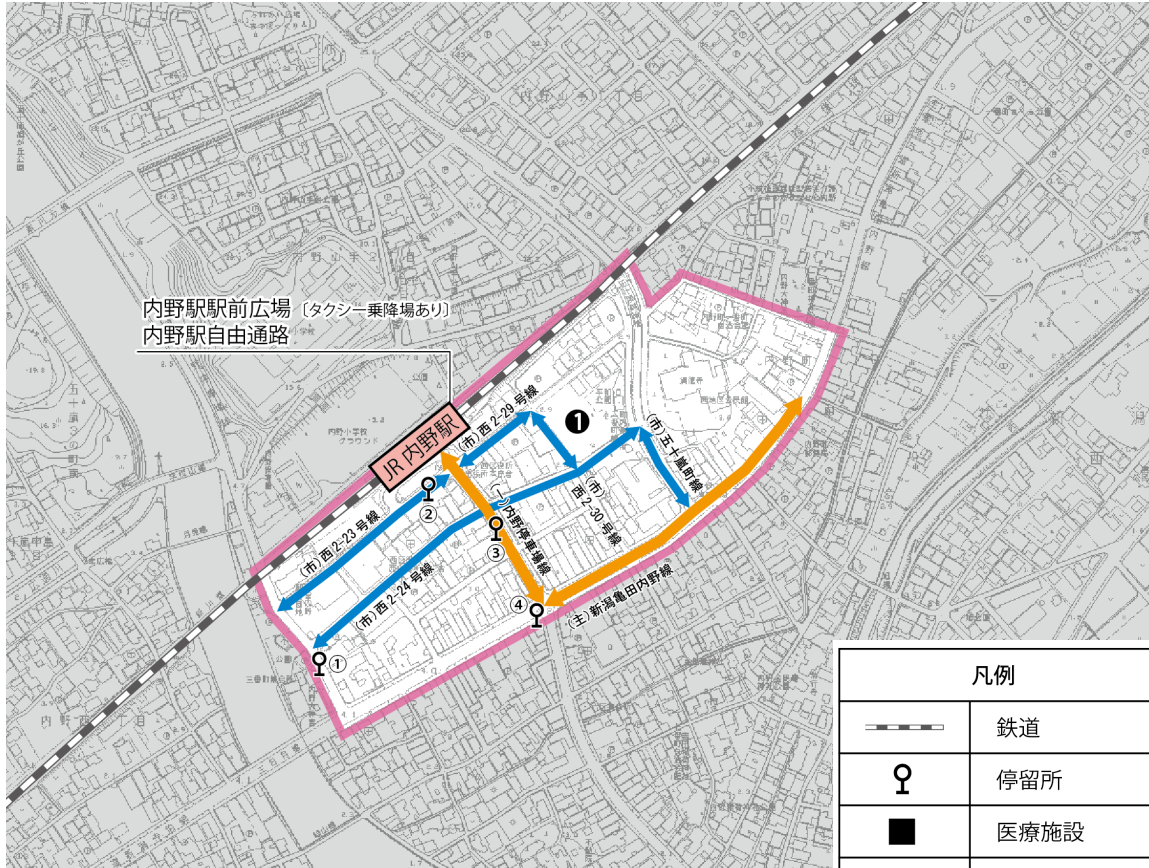
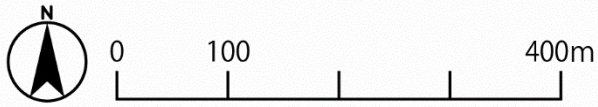


写真11 寺尾駅前の道路



写真12 坂井輪地区公民館

うちの
⑤内野 駅周辺地区



重点整備地区面積：11.0ha

※建築物は2,000㎡以上のものを対象

凡例	
	重点整備地区
	生活関連経路
	その他の経路
	旅客施設

凡例	
	鉄道
	停留所
	医療施設
	商業施設
	公共施設
	福祉施設
	学校
	公園・緑地
	複数施設
	駐車場

表15 主な施設(内野駅周辺地区)

種別	番号	施設名称
停留所	①	内野駅前
	②	内野駅南口
	③	内野駅前
	④	内野四ツ角
公共施設	①	西区役所西出張所、内野まちづくりセンター

表 16 道路種別と道路の区分

種別	対象路線と区分
主要地方道	・新潟亀田内野線（生活関連経路）
一般県道	・内野停車場線（生活関連経路）
2級市道	・五十嵐町線（その他の経路）
その他市道	<ul style="list-style-type: none"> ・西 2-23 号線（その他の経路） ・西 2-24 号線（その他の経路） ・西 2-29 号線（その他の経路） ・西 2-30 号線（その他の経路） ・内野駅自由通路（西 2-285 号線）

地区の特徴

当地区は、内野駅がJRの折り返し運転が行われる駅であることや、西区役所の出張所や公民館があるなど、西区の拠点となっている地区です。地区から少し離れていますが、新潟大学や日本文理高等学校まで、駅から歩く学生や生徒も多く、周辺住民だけでなく来訪者も多い地区です。

そのため、ベビーカーを利用する家族等や、通勤・通学にも対応する地区として、バリアフリーを進めるべき地区の一つです。



写真13 JR内野駅

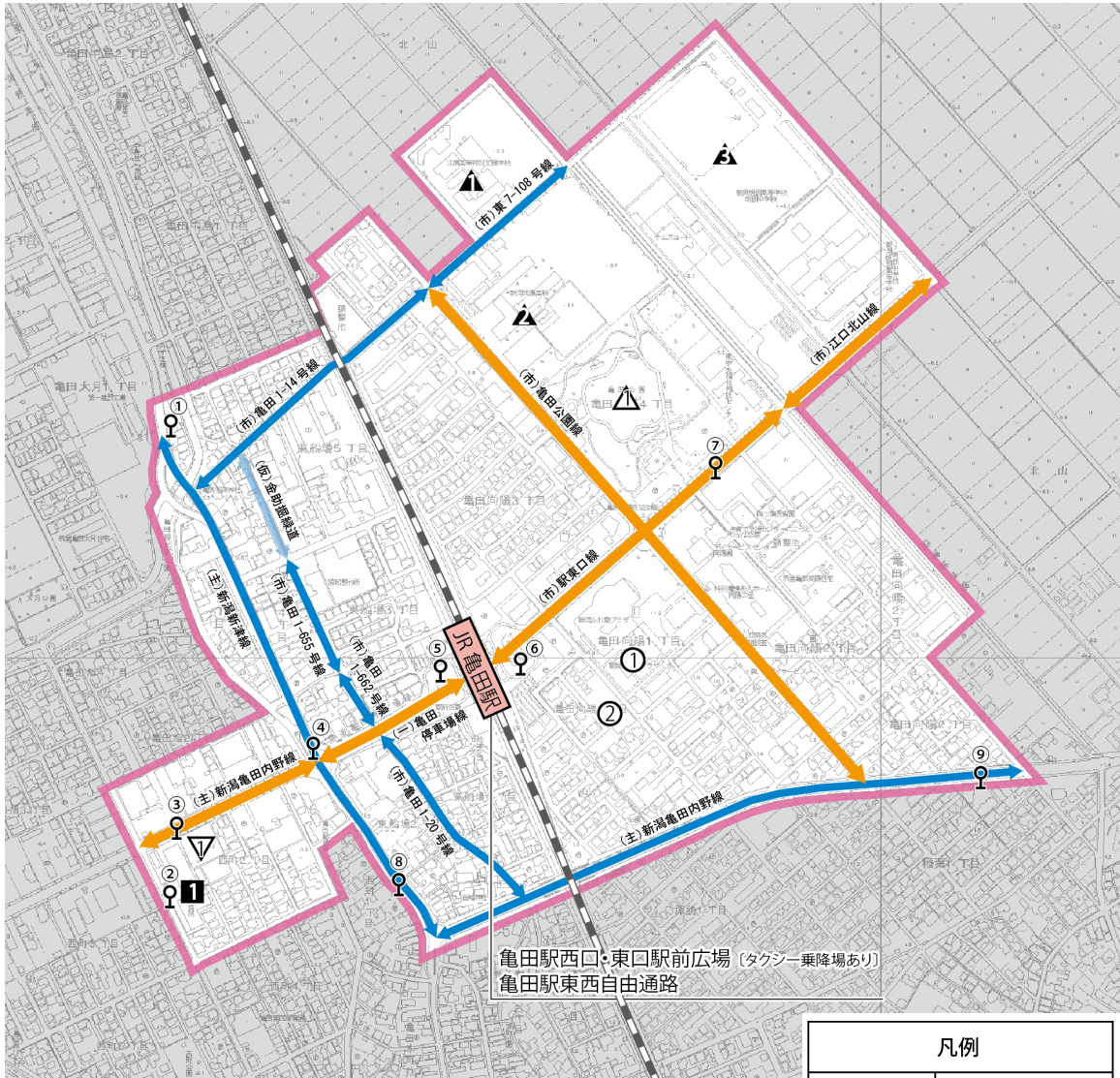
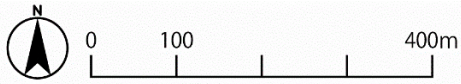


写真14 内野まちづくりセンター



写真15 内野駅前交差点

かめだ
⑥ 亀田 駅周辺地区



亀田駅西口・東口駅前広場 [タクシー乗降場あり]
亀田駅東西自由通路

重点整備地区面積：75.4ha

凡例	
	重点整備地区
	生活関連経路
	その他の経路
	旅客施設

※建築物は2,000㎡以上のもの、公園はトイレのある公園を対象
※駐車場は届出駐車場（R7.1未現在）の内、現在存在する施設を対象

凡例	
	鉄道
	停留所
	医療施設
	商業施設
	公共施設
	福祉施設
	学校
	公園・緑地
	複数施設
	駐車場

表17 主な施設(亀田駅周辺地区)

種別	番号	施設名称	種別	番号	施設名称
停留所	①	福寿団地	福祉施設	①	新潟ふれ愛プラザ
	②	亀田第一病院		②	ハートフルケア亀田向陽
	③	亀田第一病院前	学校	▲1	江南高等特別支援学校
	④	亀田駅前		▲2	新潟向陽高等学校
	⑤	亀田駅西口		▲3	新潟明訓中学校、新潟明訓高等学校
	⑥	亀田駅東口	公園・緑地	▲1	亀田公園
	⑦	亀田公園前		駐車場	▽
	⑧	亀田下町			
	⑨	稲葉			
医療施設	■1	亀田第一病院			

表 18 道路種別と道路の区分

種別	対象路線と区分	
主要 地方道	・ 新潟新津線（その他の経路）	・ 新潟亀田内野線 （生活関連経路/その他の経路）
一般 県道	・ 亀田停車場線（生活関連経路）	
1級 市道	・ 駅東口線（生活関連経路） ・ 江口北山線（生活関連経路）	・ 亀田公園線（生活関連経路）
その他 市道	・ 亀田 1-14 号線（その他の経路） ・ 亀田 1-655 号線（その他の経路） ・ 東 7-108 号線（その他の経路）	・ 亀田 1-20 号線（その他の経路） ・ 亀田 1-662 号線（その他の経路）

地区の特徴

当地区は、新潟ふれ愛プラザなどの障がい者施設、新潟向陽高等学校などの教育施設、亀田公園や地域交流センターなどの公共施設が立地する江南区の拠点となっている地区です。また、亀田駅からは両川、大江山、横越などの地区や、大型商業施設など区内の各地へ向かう住民バスや区バス、路線バスが運行しており、多くの方が利用しています。

そのため、高齢者や障がい者、ベビーカーを利用する家族等、この地区への多様な利用者に対応する地区として、バリアフリー化を進めるべき地区の一つです。

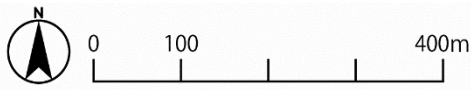


写真16 JR亀田駅

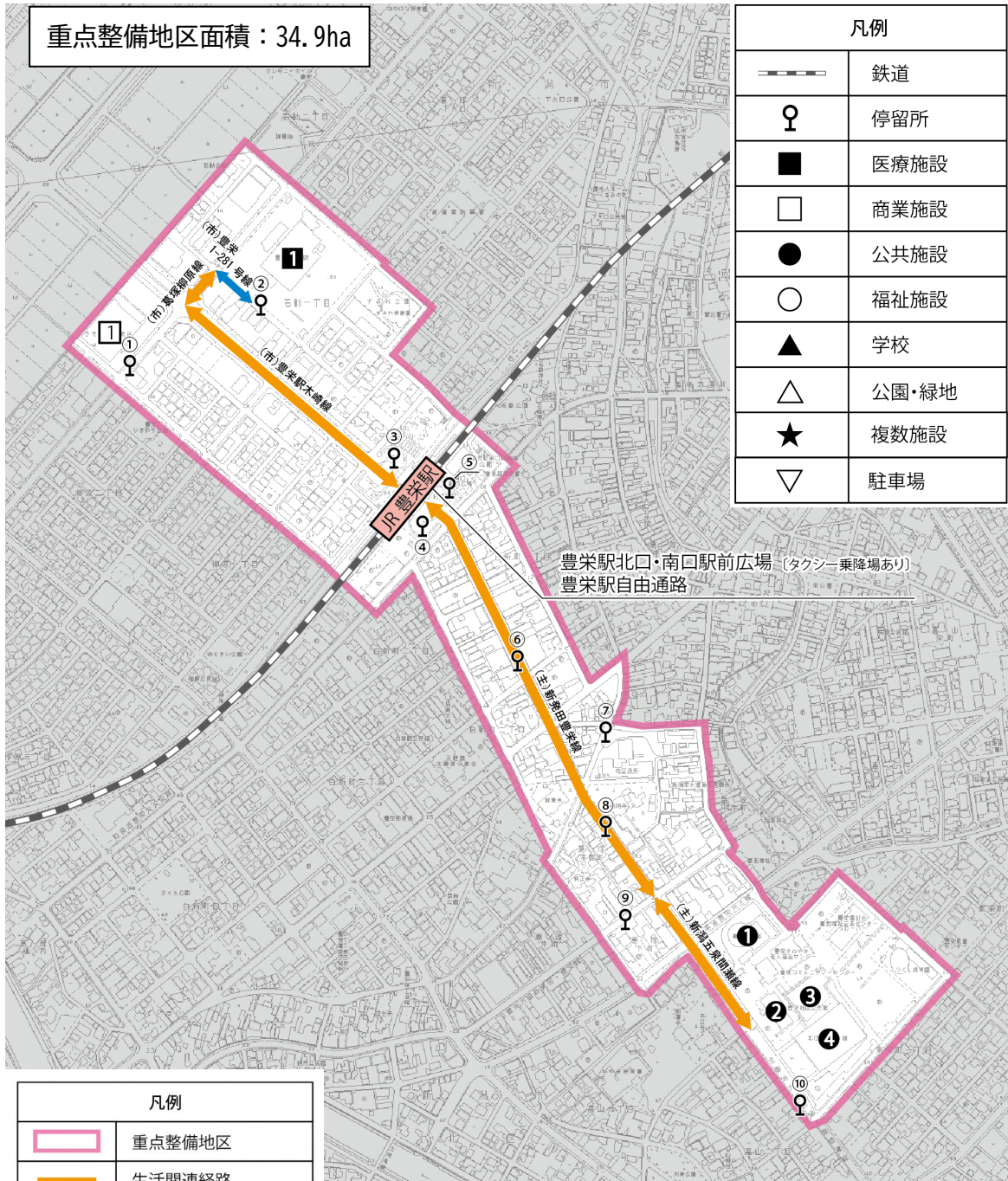


写真17 新潟ふれ愛プラザ

とよさか
⑦ 豊栄 駅周辺地区



重点整備地区面積：34.9ha



凡例	
	鉄道
	停留所
	医療施設
	商業施設
	公共施設
	福祉施設
	学校
	公園・緑地
	複数施設
	駐車場

凡例	
	重点整備地区
	生活関連経路
	その他の経路
	旅客施設

※建築物は2,000㎡以上のものを対象

表19 主な施設(豊栄駅周辺地区)

種別	番号	施設名称	種別	番号	施設名称
停留所	①	石動一丁目	医療施設	①	豊栄病院
	②	豊栄病院			
	③	豊栄駅北口	商業施設	①	ウオロク豊栄店
	④	豊栄駅南口			
	⑤	豊栄駅前	公共施設	①	豊栄図書館
	⑥	白新町			
	⑦	青木整形外科医院前			
	⑧	葛塚			
	⑨	葛塚仲町	②	豊栄地区公民館	
	⑩	北区役所・文化会館前			
			③	北区役所	
					④

表 20 道路種別と道路の区分

種別	対象路線と区分
主要地方道	・ 新発田豊栄線（生活関連経路） ・ 新潟五泉間瀬線（生活関連経路）
1級市道	・ 豊栄駅木崎線（生活関連経路） ・ 葛塚柳原線（生活関連経路）
その他市道	・ 豊栄 1-281 号線（その他の経路）

地区の特徴

当地区は、北区役所や北区文化会館、豊栄図書館、葛塚コミュニティセンター、豊栄病院などがある北区の拠点となっている地区です。また、豊栄駅からは、新潟医療福祉大学への送迎バスや住民バス、区バス、路線バスが運行しており、多くの方が利用しています。

そのため、高齢者や障がい者、ベビーカーを利用する家族等、この地区への多様な利用者に対応する地区として、バリアフリー化を進めるべき地区の一つです。

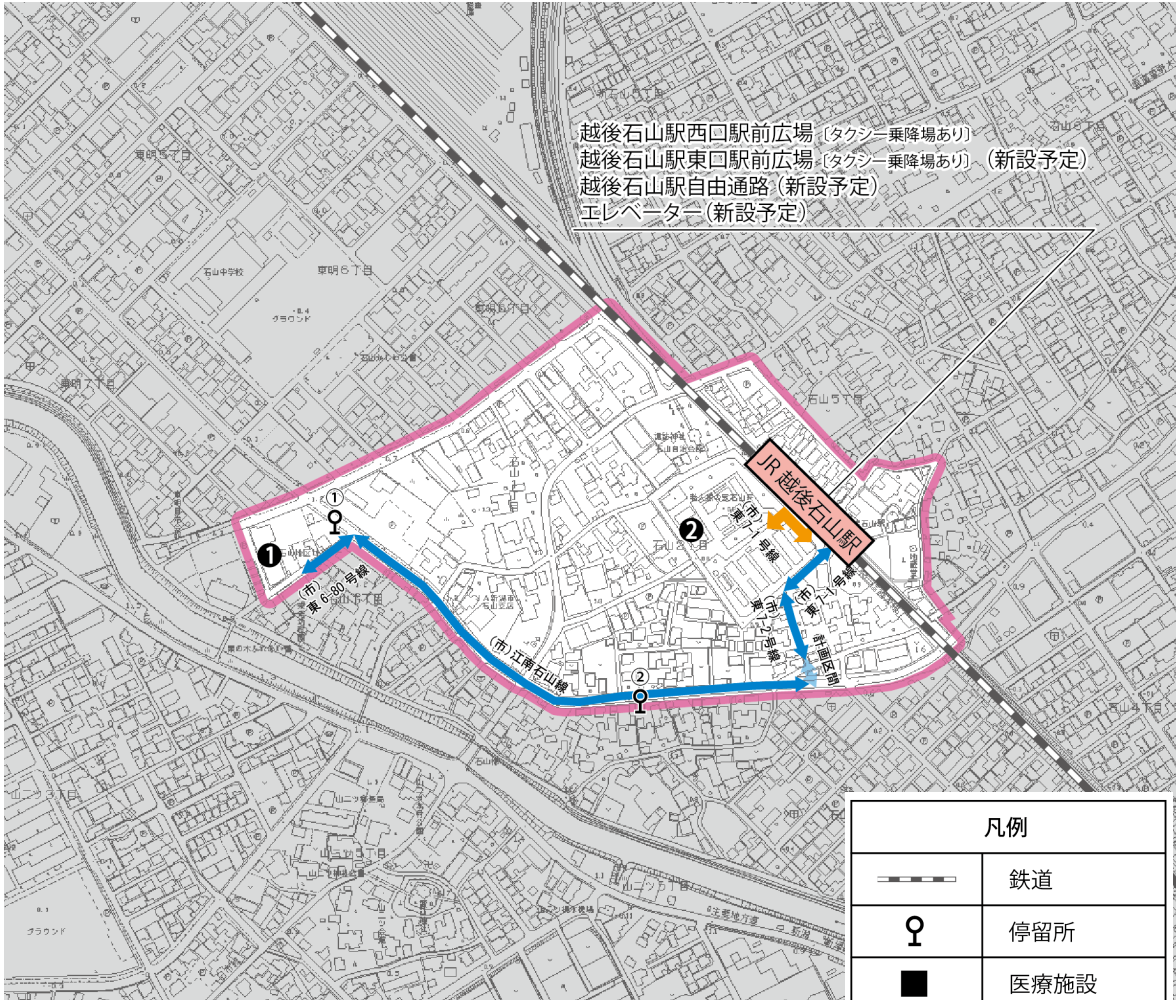
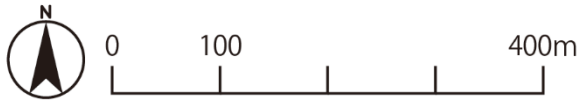


写真18 JR豊栄駅



写真19 北区役所

えちごいしやま
⑧越後石山駅周辺地区



重点整備地区面積：12.8ha

※建築物は2,000㎡以上のものを対象

凡例	
	重点整備地区
	生活関連経路
	その他の経路
	旅客施設

凡例	
	鉄道
	停留所
	医療施設
	商業施設
	公共施設
	福祉施設
	学校
	公園・緑地
	複数施設
	駐車場

表21 主な施設(越後石山駅周辺地区)

種別	番号	施設名称
停留所	①	石山出張所前
	②	石山
公共施設	①	石山地区センター (東区役所石山出張所、石山図書館、 石山地区公民館)
	②	石山南まちづくりセンター

表 22 道路種別と道路の区分

種別	対象路線と区分	
1級市道	・ 江南石山線 (その他の経路)	
その他市道	・ 東 6-80 号線 (その他の経路)	・ 東 7-1 号線 (生活関連経路/その他の経路)
	・ 東 7-2 号線 (その他の経路)	・ 越後石山駅自由通路 (新設予定)

地区の特徴

当地区は、東区役所石山出張所や石山図書館、石山地区公民館、石山南まちづくりセンターなどの公共施設があり、東区の拠点となっている地区です。また、越後石山駅周辺には多くの住民が居住しており、高齢者や障がい者をはじめ多くの方が利用しています。

そのため、高齢者や障がい者、ベビーカーを利用する家族等、多様な利用者に対応する地区として、バリアフリー化を進めるべき地区の一つです。



写真20 JR越後石山駅

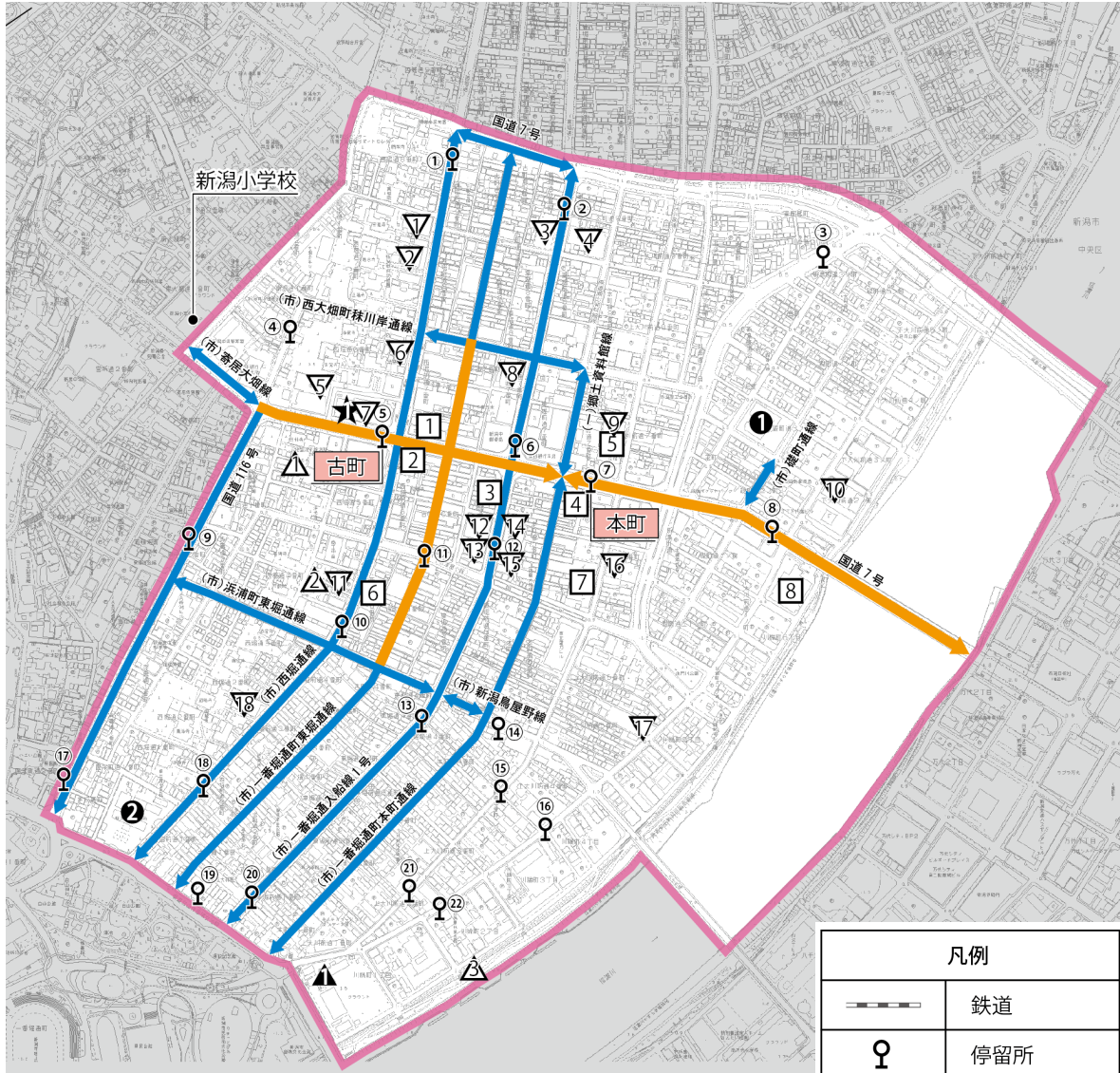



写真21 石山地区センター



写真22 石山地区センター前の道路

ふるまち ほんちよう
⑨古町・本町地区



重点整備地区面積：159.4ha

凡例	
	重点整備地区
	生活関連経路
	その他の経路
	旅客施設

※建築物は2,000㎡以上のもの、
 公園はトイレのある公園を対象
 ※駐車場は届出駐車場（R7.1末
 現在）の内、現在存在する施設
 を対象

凡例	
	鉄道
	停留所
	医療施設
	商業施設
	公共施設
	福祉施設
	学校
	公園・緑地
	複数施設
	駐車場

表23 主な施設(古町・本町地区)

種別	番号	施設名称	種別	番号	施設名称
停留所	①	西堀通八番町	公共施設	①	中央公民館、クロスバルにいがた
	②	東堀通九番町		②	新潟地方裁判所、新潟簡易裁判所
	③	秣川岸通	学校	▲1	白山小学校
	④	南浜通		▲2	むつみ公園
	⑤	古町	公園・緑地	▲2	新生公園
	⑥	東堀通七番町		▲3	やすらぎ堤左岸(昭和大橋下流)
	⑦	本町		複数施設	★
	⑧	礎町	駐車場		▽1
	⑨	東中通		▽2	パラカ新潟市西堀第10駐車場
	⑩	西堀通四番町		▽3	パラカ新潟市東堀第5
	⑪	新津屋小路		▽4	タキザワガレージ東堀
	⑫	東堀通六番町		▽5	NPC24H新潟西堀通パーク・エフパーキング
	⑬	東堀通四番町		▽6	新潟市西堀地下駐車場
	⑭	本町通五番町		▽7	タイムズNEXT21駐車場
	⑮	上大川前通三番町		▽8	新潟市東堀第16(東堀パーク600)
	⑯	川端町四丁目		▽9	パラカ上大川前通第4駐車場
	⑰	市役所前		▽10	アサヒパーク下大川前通
	⑱	西堀通二番町		▽11	ツインパーク西堀
	⑲	白山公園前		▽12	パラカ新潟市東堀第4駐車場
	⑳	東堀通一番町		▽13	パラカ新潟市東堀第7駐車場
	㉑	上大川前通二番町		▽14	アルモひがしぼり
	㉒	川端町二丁目		▽15	パラカ新潟市東堀第11駐車場
商業施設	1	古町ルフル		▽16	タイムズイトーヨーカドー丸大新潟店駐車場
	2	Co-C.G.		▽17	フレンドパーク上大川前5
	3	アパホテル(新潟古町)		▽18	アルモにしぼり
	4	カントリーホテル新潟			
	5	東横INN新潟古町			
	6	ヤマシタ新潟古町店			
	7	CiiNA CiiNA(シーナシーナ)丸大新潟			
	8	ホテルオークラ新潟			

表 24 道路種別と道路の区分

種別	対象路線と区分	
国道	・ 国道 7 号 (生活関連経路/その他の経路)	・ 国道 116 号 (生活関連経路/その他の経路)
一般 県道	・ 郷土資料館線 (その他の経路)	
1 級 市道	・ 西堀通線 (その他の経路)	・ 浜浦町東堀通線 (その他の経路)
	・ 一番堀通入船線 1 号 (その他の経路)	・ 寄居大畑線 (その他の経路)
	・ 新潟烏屋野線 (その他の経路)	
2 級 市道	・ 一番堀通町東堀通線 (生活関連経路/その他の経路)	・ 一番堀通町本町通線 (その他の経路)
	・ 礎町通線 (その他の経路)	・ 西大畑町秣川岸通線 (その他の経路)

地区の特徴

当地区は、古くからの新潟市の中心地であり、新潟駅から万代、古町のエリアを結ぶ「にいがた2km」を含んでいます。古町や本町は、信濃川と並行した通りや堀、それらと直交した小路などによって古くからの街並みを形成し、それらの繋がりを活かし、回遊性を高めている地区です。また、歴史的・文化的な街並みや古町芸妓や料亭などの花街文化が保存・継承されています。

そのため、昼も夜も楽しめるコンテンツが充実し、観光客等が多く訪れ、周辺地区も含め、まちあるき観光や新潟の食が楽しめる拠点的なエリアとなっているなど、市内で重点的にバリアフリー化を進めるべき地区の一つです。

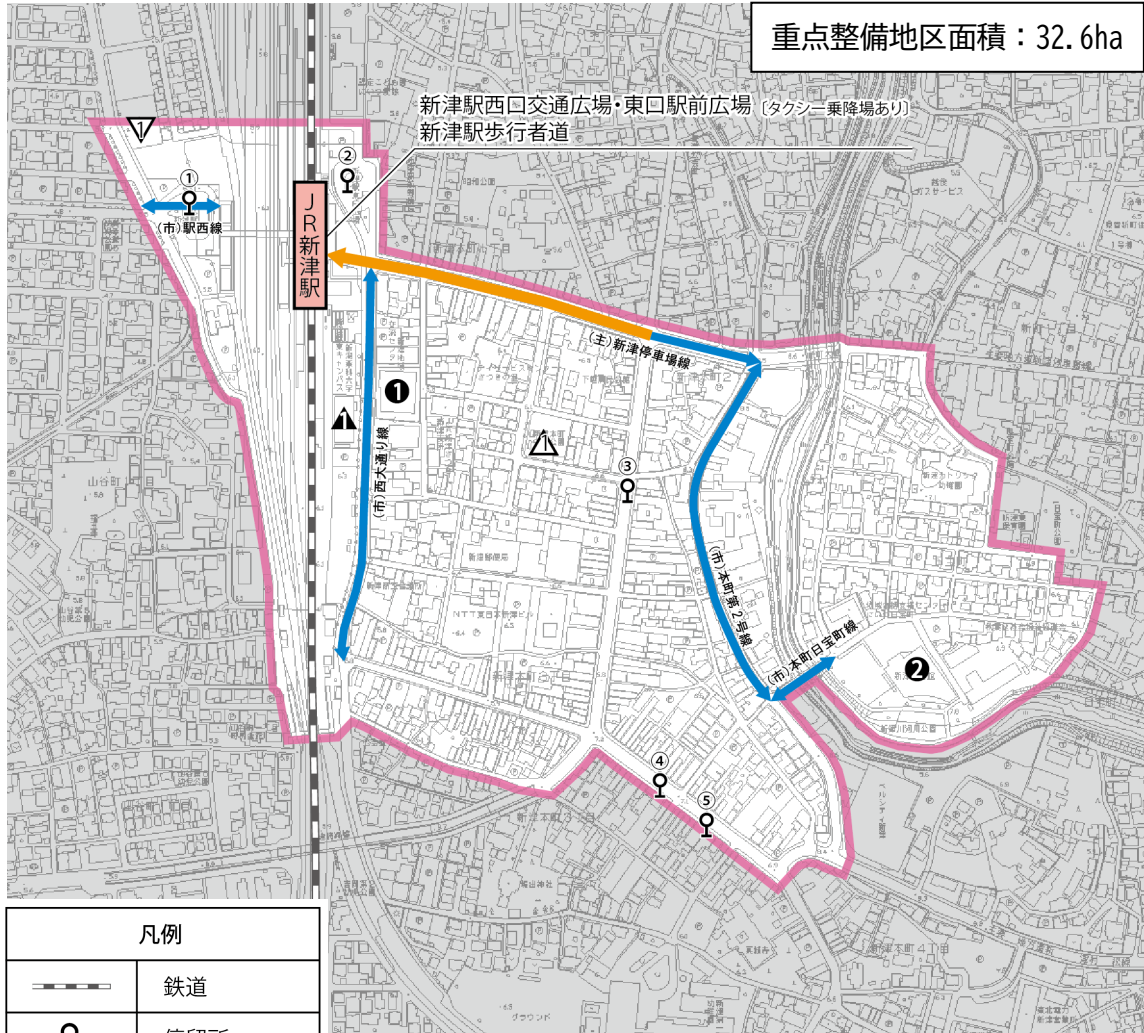
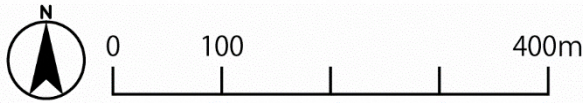


写真23 古町ルフル



写真24 古町通6番町

⑩新津 駅周辺地区



重点整備地区面積：32.6ha

凡例	
	鉄道
	停留所
	医療施設
	商業施設
	公共施設
	福祉施設
	学校
	公園・緑地
	複数施設
	駐車場

※建築物は2,000㎡以上のもの、公園はトイレのある公園を対象
 ※駐車場は届出駐車場（R7.1末現在）の内、現在存在する施設を対象

凡例	
	重点整備地区
	生活関連経路
	その他の経路
	旅客施設

地区の特徴

当地区は、新津地域交流センターなどの福祉施設や新津図書館、新潟薬科大学など、秋葉区の拠点となっている地区です。また、新津駅からは、郊外の商業施設など区内の各地へ向かう区バス、路線バスが運行しており、多くの方が利用しています。

そのため、高齢者や障がい者、ベビーカーを利用する家族等、多様な利用者に対応する地区として、バリアフリー化を進めるべき地区の一つです。

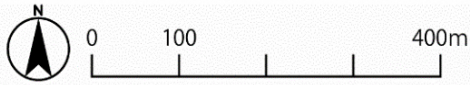


写真25 JR新津駅



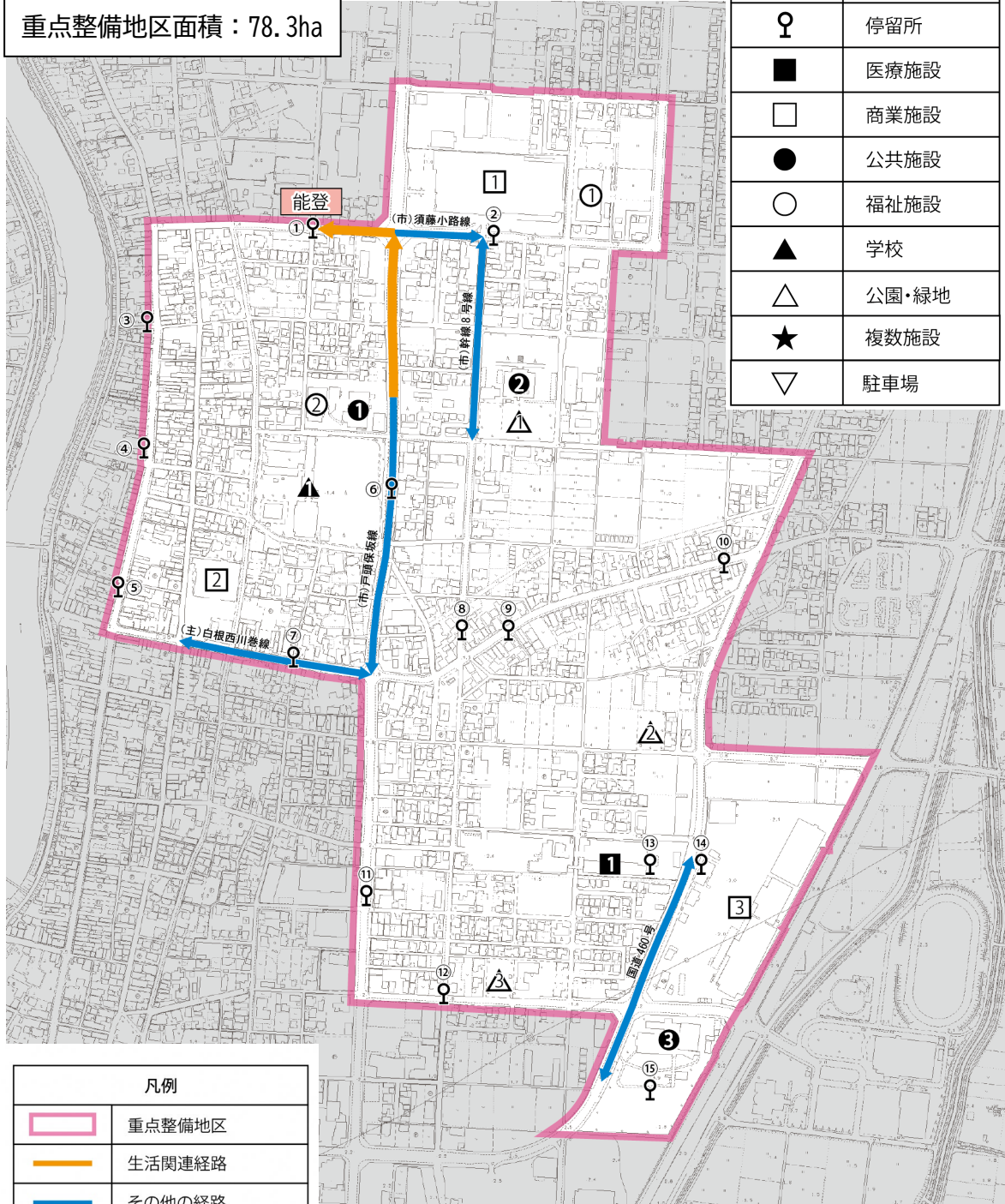
写真26 新津図書館

みなみくやくしよ
⑪南区 役所 周辺地区



重点整備地区面積：78.3ha

凡例	
	鉄道
	停留所
	医療施設
	商業施設
	公共施設
	福祉施設
	学校
	公園・緑地
	複数施設
	駐車場



凡例	
	重点整備地区
	生活関連経路
	その他の経路
	旅客施設

※建築物は2,000㎡以上のもの、
 公園はトイレのある公園を対象

表27 主な施設(南区役所周辺地区)

種別	番号	施設名称	種別	施設名称	
停留所	①	能登	商業施設	1	イオン白根店
	②	イオン白根店前		2	リオン・ドール白根店
	③	魚町		3	ひらせいホームセンター白根バイパス店、 ダイソー ひらせい白根バイパス店
	④	白根小学校入口	公共施設	1	白根健康福祉センター
	⑤	五の町		2	南区役所
	⑥	白根小学校前		3	白根学習館、白根地区公民館
	⑦	横町	福祉施設	1	特別養護老人ホーム 白根そよ風の杜
	⑧	中央通六(北)		2	白根児童センター
	⑨	中央通六	学校	▲	白根小学校
	⑩	簗口		公園・緑地	▲
	⑪	白根桜町	▲		みの口公園
	⑫	南新町	▲		南桜公園
	医療施設	⑬	新潟白根総合病院		
		⑭	しろねカイトタウン前		
		⑮	白根学習館		
1		新潟白根総合病院			

表 28 道路種別と道路の区分

種別	対象路線と区分
国道	・ 国道 460 号 (その他の経路)
主要 地方道	・ 白根西川巻線 (その他の経路)
1 級 市道	・ 戸頭保坂線 (生活関連経路/その他の経路) ・ 幹線 8 号線 (その他の経路)
2 級 市道	・ 須藤小路線 (生活関連経路/その他の経路)

地区の特徴

当地区は、南区役所や白根地域生活センター、白根健康福祉センターなどの福祉施設などがあり、区バス等により換えると新潟白根総合病院へもアクセスできるなど、南区の拠点となっている地区です。

そのため、高齢者や障がい者、ベビーカーを利用する家族等、多様な利用者に対応する地区として、バリアフリー化を進めるべき地区の一つです。

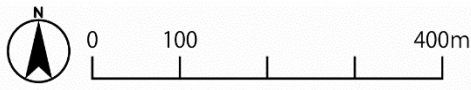


写真27 能登停留所

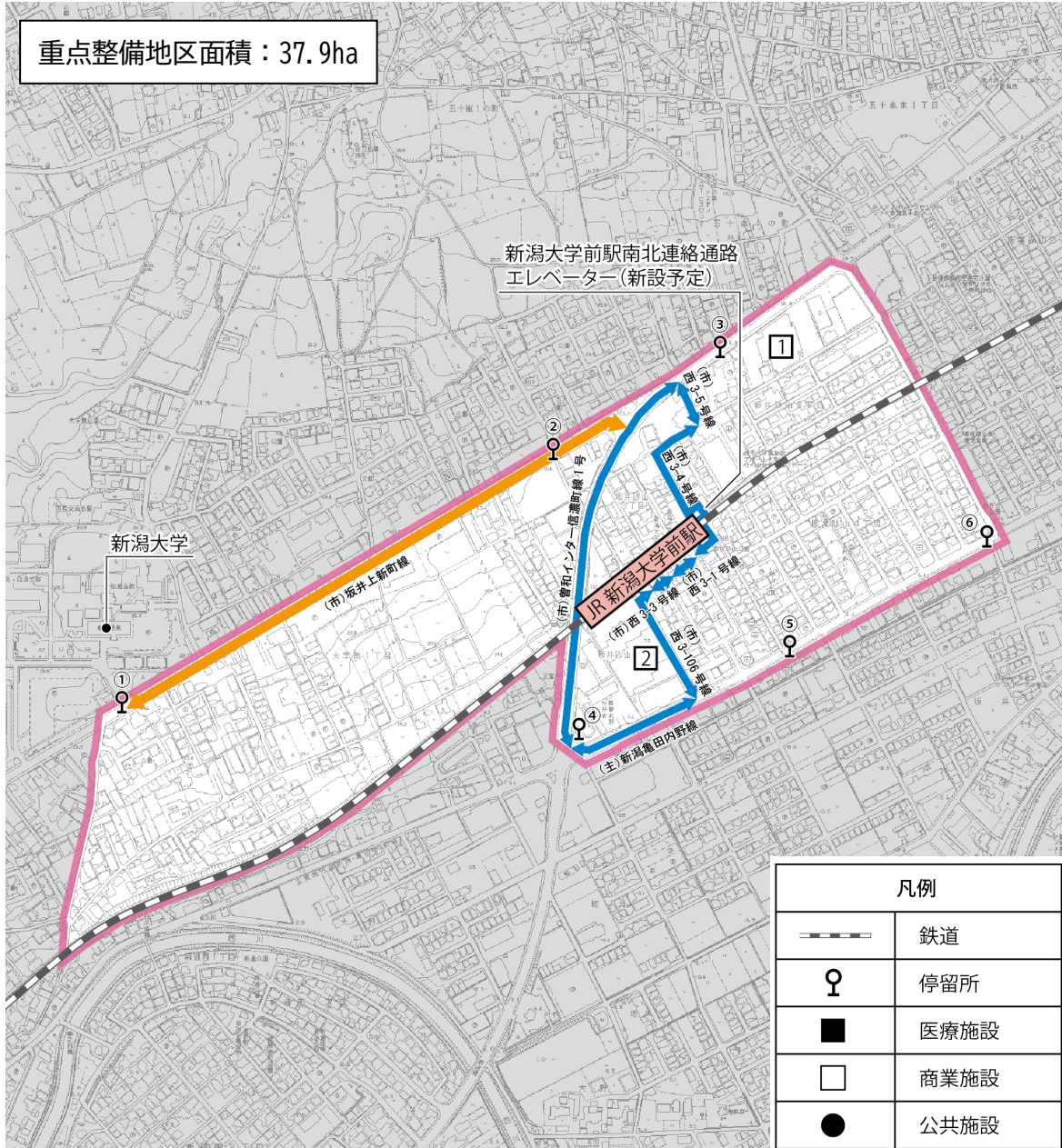


写真28 南区役所

にいがただいがくまえ
⑫新潟 大学前 駅周辺地区



重点整備地区面積：37.9ha



凡例	
	重点整備地区
	生活関連経路
	その他の経路
	旅客施設

※建築物は2,000㎡以上のものを対象

凡例	
	鉄道
	停留所
	医療施設
	商業施設
	公共施設
	福祉施設
	学校
	公園・緑地
	複数施設
	駐車場

表29 主な施設(JR新潟大学前駅周辺)

種別	番号	施設名称
停留所	①	新大正門
	②	新大国道口
	③	新大入口
	④	坂井
	⑤	西坂井
	⑥	上坂井
商業施設	①	清水フード大学前店
	②	ダイレックス 新潟大学前店

表 30 道路種別と道路の区分

種別	対象路線と区分	
主要地方道	・新潟亀田内野線（その他の経路）	
1級市道	・坂井上新町線（生活関連経路）	・曾和インター信濃町線1号（その他の経路）
その他市道	・西3-1号線（その他の経路）	・西3-3号線（その他の経路）
	・西3-4号線（その他の経路）	・西3-5号線（その他の経路）
	・西3-106号線（その他の経路）	・新潟大学前駅南北連絡通路（西3-4号線の一部）

地区の特徴

当地区は、砂丘の中腹部に位置し、駅の南北方向で高低差があり、北側が高く、新潟大学まで緩やかな上りとなっています。周辺は居住者が多く、新潟大学の学生や、地区外ですが日本文理高等学校も南西方向にあり、生徒も利用するなど、多くの方が利用しています。

そのため、通勤・通学などの利用者や、高齢者や障がい者、ベビーカーを利用する家族等、多様な利用者に対応する地区として、バリアフリー化を進めるべき地区の一つです。

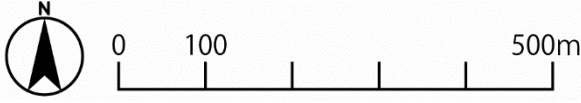


写真29 JR新潟大学前駅



写真30 新潟大学

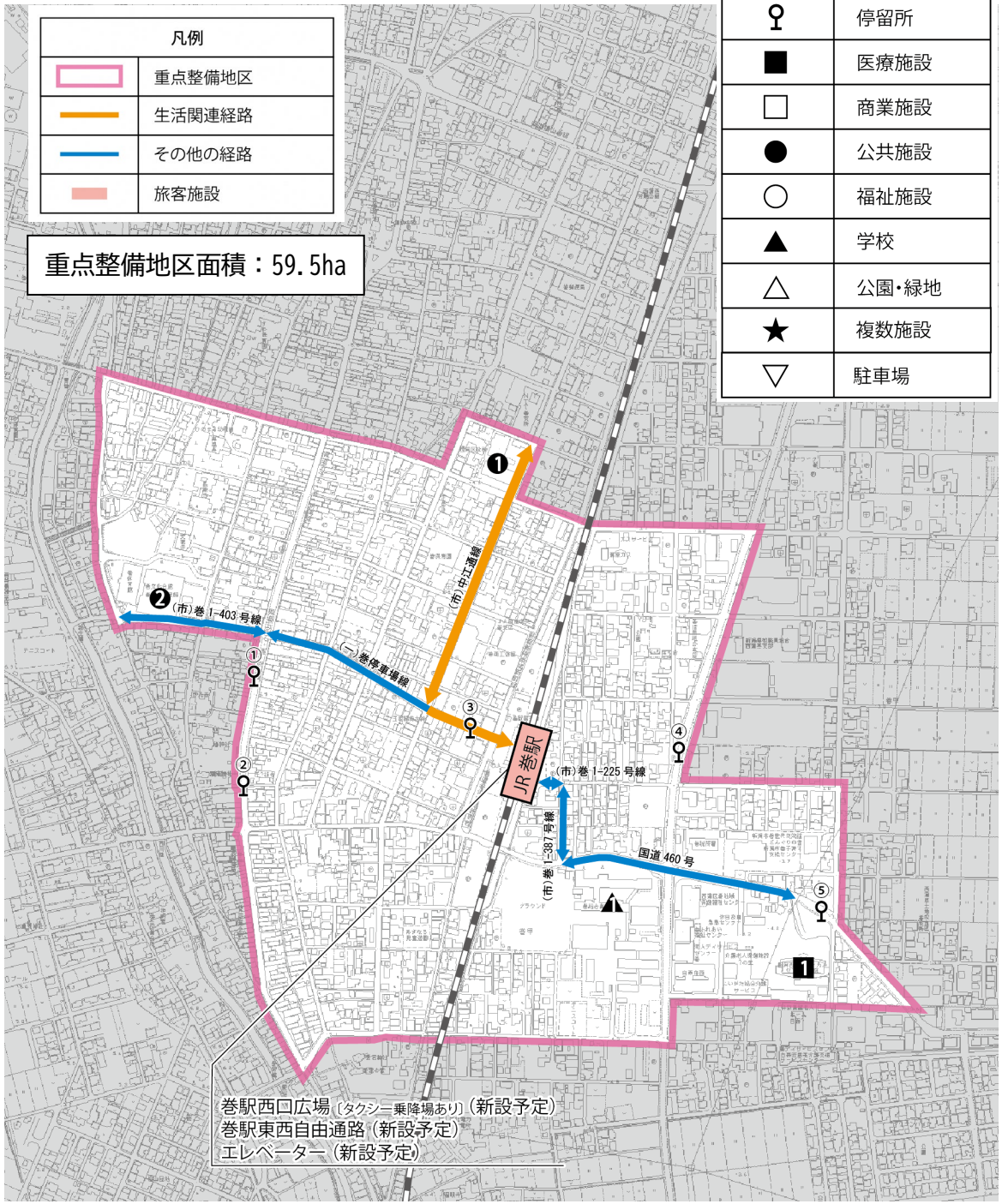
まき
⑬巻 駅周辺地区



凡例	
	重点整備地区
	生活関連経路
	その他の経路
	旅客施設

重点整備地区面積：59.5ha

凡例	
	鉄道
	停留所
	医療施設
	商業施設
	公共施設
	福祉施設
	学校
	公園・緑地
	複数施設
	駐車場



巻駅西口広場 (タクシー乗降場あり) (新設予定)
巻駅東西自由通路 (新設予定)
エレベーター (新設予定)

※建築物は2,000㎡以上のものを対象

表31 主な施設(巻駅周辺地区)

種別	番号	施設名称	種別	番号	施設名称
停留所	①	巻本町通	公共施設	①	西蒲区役所
	②	神明町		②	巻地区公民館、巻文化会館
	③	巻駅前	学校	▲	巻総合高等学校
	④	東六区中央			
	⑤	メディカルセンター病院前			
医療施設	■	新潟西蒲メディカルセンター病院			

表 32 道路種別と道路の区分

種別	対象路線と区分
国道	・ 国道 460 号 (その他の経路)
一般県道	・ 巻停車場線 (生活関連経路/その他の経路)
1 級市道	・ 中江通線 (生活関連経路)
その他市道	・ 巻 1-225 号線 (その他の経路) ・ 巻 1-387 号線 (その他の経路)
	・ 巻 1-403 号線 (その他の経路) ・ 巻駅東西自由通路 (新設予定)

地区の特徴

当地区は、西蒲区役所や巻地区公民館、巻文化会館、巻総合高等学校、新潟西蒲メディカルセンターなど、西蒲区の拠点となっている地区です。また、巻駅からは、区内の各地へ向かう区バス、路線バスが運行しており、多くの方が利用しています。

そのため、高齢者や障がい者、ベビーカーを利用する家族等、多様な利用者に対応する地区として、バリアフリー化を進めるべき地区の一つです。



写真31 JR巻駅



写真32 西蒲区役所

(3) 各地区のバリアフリー方針

各地区の生活関連経路や生活関連施設等における移動等円滑化に関する事項については、促進方針で定めた内容を踏まえ、以下を各地区共通のバリアフリー方針とします。

1 生活関連経路

- ・歩道は十分な幅員を確保し、視覚障害者誘導用ブロックを整備するとともに、交差点におけるエスコートゾーンとの連続性を確保します。
- ・交差点部では、音響式信号機やエスコートゾーンの他、スマートフォンを活用した信号の案内・誘導設備を検討・整備します。
- ・道路上の案内施設は、点字・音声による案内を付加するなど、障がい者も認識できるように配慮します。
- ・上下移動の必要な箇所にはエレベーター等の設置を検討します。
- ・降雪・積雪時は、消・融雪施設や除雪により、安心・安全な移動空間の確保を行います。

2 生活関連施設

- ・平面移動では、凹凸などを解消するとともに、夜間においても、安心安全に移動できるようにします。
- ・各施設の出入口がわかるような案内表示・音声装置等を整備するとともに、案内・誘導は、ピクトグラム等を利用しながら、わかりやすくします。
- ・上下移動の必要な箇所にはエレベーター等を設置します。
- ・駅などの旅客施設内の券売機等は、使いやすくなるように整備します。
- ・駅や停留所は、視覚障害者誘導用ブロック等を整備し乗降しやすくします。
- ・多機能トイレを整備するとともに、緊急時にトイレ外へ音や表示による連絡もできるようにします。
- ・各旅客施設や生活関連施設においては、案内施設を整備するとともに、窓口における視覚・聴覚障がい者等への案内に取り組みます。

3 心のバリアフリー

- ・歩行者や施設の利用者が、障がい者や高齢者、妊婦など、日常生活や社会生活で行動上の制限を受ける方へ、声をかけやすい環境をつくります。
- ・イベント開催時などの一次的・短期的な場面において、可能な限りバリアフリー化に努めるとともに、災害時においても障がい者・高齢者等への移動情報の提供や誘導などの対応に努めます。