

西 区 五十嵐中学校区周辺

津波浸水想定図

(津波による浸水の深さ)

大きな揺れを感じたら津波に注意!!  
大津波・津波警報が発令されたらすぐに避難!!

この津波ハザードマップは、新潟県が公表した「津波浸水想定」をもとに、五十嵐中学校区周辺の浸水の深さ、津波避難ビル・津波避難場所などを示したものです。

新潟市に襲来が予想される最も影響の大きい6津波断層モデル(『F30(秋田・山形沖)』『F34(県北・山形沖)』『F35(佐渡北)』『F38(越佐海峡)』『F42(佐渡西方・能登半島北東沖)』『長岡平野西縁断層帯』)を選定し、メッシュ単位で津波断層ごとの計算結果を重ね合せ、最も浸水深が深くなる結果を色別け表示しています。

東日本大震災の教訓をふまえると、想定以上の災害が起こる可能性が有りま

す。

白地の地域についても、津波の日頃から十分な関心を持ち、いざとなれば、ご自身の判断で行動してください。


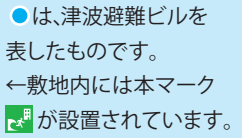
凡例 新潟県津波浸水想定 (H29年度)


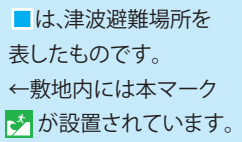
～0.3m 未満	0.3～0.5m 未満	0.5～1.0m 未満	1.0～3.0m 未満
3.0～5.0m 未満	5.0～10.0m 未満	10.0～20.0m 未満	

● 津波避難ビル    ■ 津波避難場所    ● 津波発生時に避難可能な指定避難所    ◎ 区役所・出張所・連絡所

Y 消防署・出張所    ⊗ 警察署・交番・駐在所    - - - 中学校区境界線    - - - 行政区境界線    — 主要な道路

・4つの地域区分図も合わせてご確認ください

 ●は、津波避難ビルを表したものです。  
←敷地内には本マーク  
 ■が設置されています。

 ■は、津波避難場所を表したものです。  
←敷地内には本マーク  
 ■が設置されています。

