細池寺道上遺跡Ｘ　第29・31次調査

ほそいけてらみちうえ

－ 県営ほ場整備事業（担い手育成型）両新地区に伴う細池寺道上遺跡第13・14次発掘調査報告書 －

写真図版編

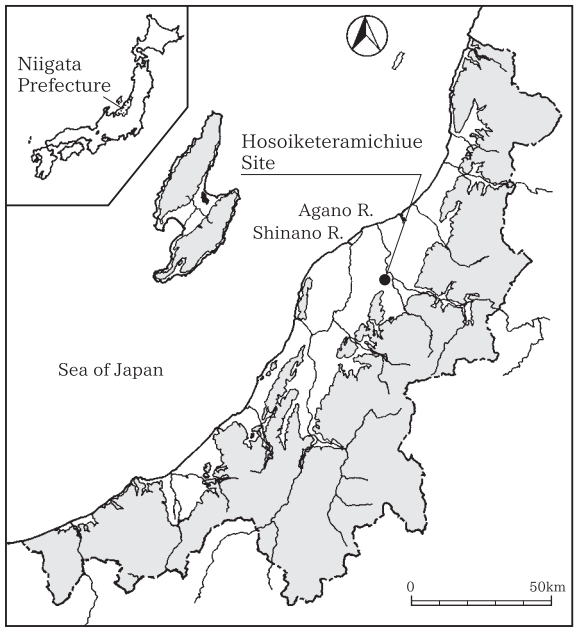

２０２１

新 潟 市 教 育 委 員 会

凡　　例

1　本書は新潟県新潟市秋葉区金屋字堤野1237番地ほかに所在する細池寺道上遺跡（新潟市遺跡番号151）の発掘調査記録であり、本文編・図面図版編・写真図版編の3分冊からなるうちの「写真図版編」である。

2　遺構番号は現場で付したものを用いた。番号は遺構の種別ごとに付さず、 年度と区ごと（2010年度調査のみ）に通し番号とした。遺構種別は以下の略称を用いて表した。

井戸（SE）、土坑（SK）、性格不明遺構（SX）、溝（SD）、小土坑（Pit）、掘立柱建物（SB）、水田（SN）、旧河道（河）

3　遺物番号は種別ごとに第29次調査・第31次調査（1～4区）の順に通し番号とした。なお土器と陶磁器、金属製品と鍛冶関連遺物は一括し、土製品・焼成粘土塊・石製品・銭貨・木製品についてはそれぞれ1から番号を付し、その番号を本文および観察表・図面図版・写真図版に共通して用いた。

写真図版目次

写真図版１　細池寺道上遺跡周辺空中写真１
写真図版２　細池寺道上遺跡周辺空中写真２（合成）
写真図版３　細池寺道上遺跡周辺空中写真３（合成）
写真図版４　調査前空中写真　2008年３月撮影（東→西）
調査前空中写真　2008年３月撮影（東から新津丘陵を望む）
写真図版５　調査前空中写真　2008年３月撮影（西→東）
調査前空中写真　2008年３月撮影（西から五頭山を望む）
写真図版６　09　完掘空中写真（南→北）
09　完掘空中写真（南西→北東）
写真図版７　09　完掘空中写真（北東→南西）
09　完掘空中写真（南東→北西）
写真図版８　09　完掘空中写真（北西→南東）
09　完掘空中写真（西→東）
写真図版９　09　完掘空中写真（上が北西）
09　完掘空中写真（上が北西）
写真図版10　09　調査前現況（西→東）
09　調査前現況（南→北）
09　調査前現況（北西→南東）
09　基本層序Ａ（北東→南西）
09　基本層序Ｂ（北東→南西）
09　基本層序Ｃ（北西→南東）
09　基本層序Ｄ（北西→南東）
09　SE282　土層断面（北西→南東）
写真図版11　09　SE282　遺物出土状況（北西→南東）
09　SE282　完掘状況（北西→南東）
09　SE595　土層断面（北西→南東）
09　SE595　完掘状況（北西→南東）
09　SE978　土層断面（東→西）
09　SE978　完掘状況（東→西）
09　SE1119　完掘状況（東→西）
09　SE1270　土層断面（北西→南東）
写真図版12　09　SE1270　完掘状況（北西→南東）
09　SE1272　土層断面・完掘状況（北西→南東）
09　SK31　土層断面（南→北）
09　SK31　完掘状況（南→北）
09　SK32　土層断面（西→東）
09　SK32　完掘状況（西→東）
09　SK59・SD200・SK203　土層断面⑨Ａ（東→西）
09　SK59・SD200・SK203　完掘状況（東→西）
写真図版13　09　SK104　土層断面（南→北）
09　SK104　完掘状況（南→北）
09　SK107　土層断面（北→南）
09　SK107　完掘状況（北→南）
09　SK112　土層断面（北西→南東）
09　SK112　完掘状況（北西→南東）
09　SK137　土層断面（西→東）
09　SK138　土層断面（北東→南西）
写真図版14　09　SK137・SK138　完掘状況（西→東）
09　SK152・SK159　土層断面（西→東）
09　SK152・SK159　完掘状況（西→東）
09　SK183　土層断面（北→南）
09　SK183　完掘状況（北→南）
09　SK241　土層断面（北東→南西）
09　SK241　完掘状況（北東→南西）
09　SK245　土層断面（北→南）
写真図版15　09　SK245　完掘状況（北→南）
09　SK248　土層断面（北東→南西）
09　SK248　完掘状況（北東→南西）
09　SK259　土層断面（南東→北西）
09　SK259　完掘状況（南東→北西）
09　Pit281・SK280　土層断面（北→南）
09　SK280　完掘状況（北→南）
09　SK283・SK284　土層断面㉒（南西→北東）
写真図版16　09　SK283　遺物出土状況（南西→北東）
09　SK283　完掘状況（南西→北東）
09　SK284　完掘状況（南西→北東）
09　SK285　土層断面（南東→北西）
09　SK285　完掘状況（南東→北西）
09　Pit482・SK286・Pit473　土層断面（西→東）
09　Pit482・SK286・Pit473　完掘状況（西→東）
09　SK291　土層断面（南東→北西）
写真図版17　09　SK291　完掘状況（南東→北西）
09　SK292・Pit293　土層断面（南東→北西）
09　SK292・Pit293　完掘状況（南東→北西）
09　SK294・SK295　土層断面（北→南）
09　SK294　完掘状況（北→南）
09　SK295　完掘状況（北→南）
09　SK299　土層断面（南→北）
09　SK299　完掘状況（南→北）
写真図版18　09　SK303・SD289　土層断面（南東→北西）
09　SK303　完掘状況（南東→北西）
09　SK307　土層断面（北東→南西）
09　SK307　完掘状況（北東→南西）
09　SK310　土層断面（北西→南東）
09　SK310　完掘状況（北西→南東）
09　SK311　土層断面（北西→南東）
09　SK311　完掘状況（北西→南東）
写真図版19　09　SK312　土層断面（北西→南東）
09　SK312　完掘状況（北西→南東）
09　SK313　土層断面（南西→北東）
09　SK313　完掘状況（南西→北東）
09　SK320　土層断面（南東→北西）
09　SK320　完掘状況（南東→北西）
09　SK321　完掘状況（南東→北西）
09　SK322・Pit801　土層断面（東→西）

写真図版20　09　SK322・Pit801　完掘状況（東→西）
09　SK323　土層断面（南→北）
09　SK323　完掘状況（南→北）
09　SK324　土層断面（北東→南西）
09　SK324　完掘状況（北東→南西）
09　SK326・Pit1323　土層断面（南東→北西）
09　SK326・Pit1323　完掘状況（南東→北西）
09　SK327　土層断面㊷A（南東→北西）
写真図版21　09　SK327　土層断面㊷A（南東→北西）
09　SK327・Pit1339　土層断面㊷A（東→西）
09　SK327・Pit1339　土層断面㊷A（南→北）
09　SK327・Pit1339　土層断面㊷A
（南東→北西）
09　SK327　土層断面㊷B・C（北東→南西）
09　SK327　土層断面㊷B（北東→南西）
09　SK327・Pit1339　土層断面㊷C
（北東→南西）
09　SK327・Pit1339　土層断面㊷C
（北東→南西）
写真図版22　09　SK327　炭化物・焼土検出状況（北東→南西）
09　SK327　遺物出土状況（南西→北東）
09　SK327　遺物出土状況（東→西）
09　SK327　炭化物・焼壁検出状況（北東→南西）
09　SK327　ベルト中炭化物検出状況
（北東→南西）
09　SK327　ベルト中炭化物検出状況　南半部
（北東→南西）
09　SK327　炭化物除去後全景（北東→南西）
09　SK327　炭化物除去後全景（南東→北西）
写真図版23　09　SK327　炭化物除去後　南半部（北東→南西）
09　SK327　焼壁除去後全景（北東→南西）
09　SK327　焼壁除去後全景（東→西）
09　SK327　焼壁除去後全景（南東→北西）
09　SK327　焼壁除去後　南半部（北東→南西）
09　SK327　完掘・断割状況（北東→南西）
09　SK331　土層断面㊸A（南東→北西）
09　SK331　土層断面㊸B（南東→北西）
写真図版24　09　SK331　遺物出土状況（南東→北西）
09　SK331　完掘状況（南東→北西）
09　SK332　土層断面㊹A（南東→北西）
09　SK332　土層断面㊹B（南西→北東）
09　SK332　完掘状況（南東→北西）
09　SK332　完掘状況（南西→北東）
09　SK334・Pit333　土層断面（東→西）
09　SK334　完掘状況（東→西）
写真図版25　09　SK335　土層断面㊻A（南→北）
09　SK335　土層断面㊻B（西→東）
09　SK335　遺物出土状況（南→北）
09　SK335　完掘状況（南→北）
09　SK341　土層断面（南東→北西）
09　SK341　完掘状況（南東→北西）
09　SK342・SK343　土層断面（南西→北東）
09　SK342・SK343　完掘状況（南西→北東）
写真図版26　09　SK350　土層断面（南東→北西）
09　SK350　完掘状況（南東→北西）
09　SK352・SK353　土層断面（西→東）
09　SK352・SK353　完掘状況（西→東）
09　SK353　土層断面（西→東）
09　SK355　土層断面（南西→北東）
09　SK355　完掘状況（南西→北東）
09　SK357　土層断面（北東→南西）
写真図版27　09　SK357　炭化物検出状況（北東→南西）
09　SK357　炭化物検出状況（東→西）
09　SK357　炭化物検出状況（東→西）
09　SK357　炭化物検出状況（北東→南西）
09　SK357　炭化物検出状況（南東→北西）
09　SK357　遺物出土状況（北西→南東）
09　SK357　遺物出土状況（北西→南東）
09　SK357　完掘状況（北東→南西）
写真図版28　09　SK357　完掘状況（南東→北西）
09　SD358・SK359　土層断面（南→北）
09　SK359　完掘状況（南→北）
09　SK360・Pit722　土層断面（南東→北西）
09　SK360・Pit722　完掘状況（南東→北西）
09　SK361　土層断面（南→北）
09　SK361　炭化物検出状況（南→北）
09　SK361　完掘状況（南→北）
写真図版29　09　SK362　土層断面（北東→南西）
09　SK362　完掘状況（北東→南西）
09　SK363　土層断面（北→南）
09　SK363　完掘状況（北→南）
09　SK383　土層断面（北東→南西）
09　SK383　完掘状況（北東→南西）
09　SK389　土層断面（北東→南西）
09　SK389　完掘状況（北東→南西）
写真図版30　09　SK425　土層断面（北東→南西）
09　SK425　完掘状況（北東→南西）
09　SK596　土層断面㊶A・C（北東→南西）
09　SK596　土層断面㊶B（南東→北西）
09　SK596　遺物出土状況（北西→南東）
09　SK596　完掘状況（北西→南東）
09　SK601　土層断面（北→南）
09　SK601　完掘状況（北→南）
写真図版31　09　SK664　土層断面（東→西）
09　SK664　完掘状況（東→西）
09　SK676　土層断面（南→北）
09　SK676　完掘状況（南→北）
09　SK696　土層断面（東→西）
09　SK696　完掘状況（東→西）
09　SK702　土層断面（南東→北西）
09　SK702　遺物出土状況（南東→北西）
写真図版32　09　SK702　完掘状況（南東→北西）
09　SK710　土層断面（南東→北西）
09　SK710　完掘状況（南東→北西）

09　SK717　土層断面（東→西）
09　SK717　遺物出土状況（東→西）
09　SK717　完掘状況（東→西）
09　SD289・SK725　土層断面（南東→北西）
09　SK725　完掘状況（南東→北西）
写真図版33　09　SK727　土層断面（東→西）
09　SK727　完掘状況（東→西）
09　SK729　土層断面（東→西）
09　SK729　遺物出土状況（東→西）
09　SK729　完掘状況（東→西）
09　SK731　土層断面（北西→南東）
09　SK731　完掘状況（北西→南東）
09　SK732　土層断面（北東→南西）
写真図版34　09　SK732　完掘状況（北東→南西）
09　SK744　土層断面（東→西）
09　SK744　完掘状況（東→西）
09　SK747　土層断面（東→西）
09　SK747　完掘状況（東→西）
09　SK749　土層断面（南東→北西）
09　SK749　完掘状況（南東→北西）
09　SK762　土層断面（南東→北西）
写真図版35　09　SK762　完掘状況（南東→北西）
09　SK764　土層断面（南東→北西）
09　SK764　完掘状況（南東→北西）
09　SK765　土層断面（東→西）
09　SK765　炭化物検出状況（東→西）
09　SK765　炭化物検出状況（東→西）
09　SK765　完掘状況（東→西）
09　SK770　土層断面（北東→南西）
写真図版36　09　SK770　完掘状況（南西→北東）
09　SK793　土層断面（南→北）
09　SK793　完掘状況（南→北）
09　SK812　土層断面（北→南）
09　SK812　遺物出土状況（北→南）
09　SK812　完掘状況（北→南）
09　SK832　土層断面（南東→北西）
09　SK832　完掘状況（南東→北西）
写真図版37　09　SK836・SK835　土層断面（東→西）
09　SK835　完掘状況（東→西）
09　SK836　完掘状況（東→西）
09　SK839　土層断面（南→北）
09　SK839　完掘状況（南→北）
09　SK860　土層断面（北東→南西）
09　SK860　完掘状況（北東→南西）
09　SK878　土層断面（北→南）
写真図版38　09　SK878　完掘状況（北→南）
09　SK893　土層断面（北→南）
09　SK893　完掘状況（北→南）
09　SK929　土層断面（南東→北西）
09　SK929　完掘状況（南東→北西）
09　SK948　土層断面（南東→北西）
09　SK948　完掘状況（南東→北西）
09　SK964　土層断面（南東→北西）
写真図版39　09　SK964　完掘状況（南東→北西）
09　SK973　土層断面（南西→北東）
09　SK973　完掘状況（南西→北東）
09　SK985　土層断面（東→西）
09　SK985　炭化物・焼土・焼骨検出状況（東→西）
09　SK989　土層断面（北東→南西）
09　SK989　完掘状況（北東→南西）
09　SK1005　土層断面（北西→南東）
写真図版40　09　SK1005　完掘状況（北西→南東）
09　SK1013　完掘状況（北→南）
09　SK1040　土層断面（北東→南西）
09　SK1040　完掘状況（北東→南西）
09　SK1054　土層断面（北西→南東）
09　SK1054　完掘状況（北西→南東）
09　SK1057　土層断面（北→南）
09　SK1057　完掘状況（北→南）
写真図版41　09　SK1060　完掘状況（北→南）
09　SK1091　土層断面（東→西）
09　SK1091　完掘状況（東→西）
09　SK1101　土層断面（北→南）
09　SK1101　炭化物検出状況（東→西）
09　SK1101　炭化物検出状況（北→南）
09　SK1101　完掘状況（北→南）
09　SK1105　土層断面（北西→南東）
写真図版42　09　SK1105　完掘状況（北西→南東）
09　SK1107　土層断面（東→西）
09　SK1107　炭化物検出状況（東→西）
09　SK1107　炭化物検出状況（東→西）
09　SK1107　完掘状況（東→西）
09　SK1101・SK1107　完掘状況（北東→南西）
09　SK1174　土層断面（東→西）
09　SK1174　完掘状況（東→西）
写真図版43　09　SK1216　土層断面（北東→南西）
09　SK1216　完掘状況（北東→南西）
09　SK1217　土層断面（東→西）
09　SK1217　完掘状況（東→西）
09　SK1224　土層断面（北西→南東）
09　SK1224　完掘状況（北西→南東）
09　SK1246　土層断面（南東→北西）
09　SK1246　完掘状況（南東→北西）
写真図版44　09　SK1262　土層断面（東→西）
09　SK1262　完掘状況（東→西）
09　SK1265　土層断面（南東→北西）
09　SK1265　完掘状況（南東→北西）
09　SK1267　土層断面（北西→南東）
09　SK1267　完掘状況（北西→南東）
09　SK1278　土層断面（北西→南東）
09　SK1278　完掘状況（北西→南東）
写真図版45　09　SK1284・SX833・SX834・SK1285
土層断面　（南東→北西）
09　SK1284　完掘状況（南東→北西）

09　SK1285　完掘状況（南東→北西）
09　SK1294　土層断面（南西→北東）
09　SK1294　完掘状況（南西→北東）
09　SK1300　土層断面（北西→南東）
09　SK1300　完掘状況（北西→南東）
09　SK1332・SD825・Pit981　土層断面・完掘状況（北→南）

写真図版46　09　SK1341　土層断面・完掘状況（東→西）
09　SD345・SK1348　土層断面・完掘状況（南東→北西）
09　SX3　土層断面⑳A（北東→南西）
09　SX3　土層断面⑳B（南東→北西）
09　SX3　完掘状況（北東→南西）
09　SX193　土層断面（北西→南東）
09　SX193　完掘状況（北西→南東）
09　SX297・SD289・SX296　土層断面（南東→北西）

写真図版47　09　SX296　完掘状況（南東→北西）
09　SX297　完掘状況（南東→北西）
09　SX300　土層断面（北→南）
09　SX300　完掘状況（北→南）
09　SX325　土層断面（東→西）
09　SX325　完掘状況（東→西）
09　SX698　土層断面（北西→南東）
09　SX698　完掘状況（北西→南東）

写真図版48　09　SX833　完掘状況（南東→北西）
09　SX834　完掘状況（南東→北西）
09　SX906　土層断面（北東→南西）
09　SX906　完掘状況（北東→南西）
09　SX945　土層断面（南西→北東）
09　SX945　完掘状況（南西→北東）
09　SX983　土層断面（西→東）
09　SX983　完掘状況（西→東）

写真図版49　09　SX1037　土層断面（北西→南東）
09　SX1037　完掘状況（北西→南東）
09　SX1113　土層断面（東→西）
09　SX1113　完掘状況（東→西）
09　SX1135　土層断面（南西→北東）
09　SX1135　完掘状況（南西→北東）
09　SX1227　土層断面（北→南）
09　SX1227・SX1228　土層断面（北→南）

写真図版50　09　SX1227・SX1228　完掘状況（北→南）
09　SD2・SD1　土層断面㉝A（東→西）
09　SD1・SD2　土層断面㉝B（北西→南東）
09　SD1　土層断面㉝B（西→東）
09　SD2　土層断面㉝B（西→東）
09　SD1・SD2　土層断面㉝C（北西→南東）
09　SD1・SD2　土層断面㉝C（南西→北東）
09　SD1・SD2　完掘状況（東→西）

写真図版51　09　SD36　土層断面（西→東）
09　SD36　完掘状況（西→東）
09　SD100　土層断面（北→南）
09　SD100　完掘状況（北→南）
09　SD161　完掘状況（北→南）
09　SD200　土層断面（北西→南東）
09　SD229　土層断面（北西→南東）
09　SD229　完掘状況（北西→南東）

写真図版52　09　SD244　土層断面（北→南）
09　SD244　完掘状況（北→南）
09　SD287　土層断面㊵A（西→東）
09　SD287　土層断面㊵B（北→南）
09　SD287　完掘状況（西→東）
09　SD288　土層断面（北→南）
09　SD288　完掘状況（北→南）
09　SD289　土層断面㊷A（南東→北西）

写真図版53　09　SD289・Pit497　土層断面㊷B（南東→北西）
09　SD289　土層断面㊷C（南東→北西）
09　SD289　完掘状況（南東→北西）
09　SD290・SD298　土層断面㊸A（北→南）
09　SD298　土層断面㊸C（北→南）
09　SD305　土層断面㊹A（北→南）
09　SD305　土層断面㊹B（北→南）
09　SD306　土層断面（南東→北西）

写真図版54　09　SD306　完掘状況（南東→北西）
09　SD308　土層断面（北→南）
09　SD308　完掘状況（北→南）
09　SD314　土層断面㊼A（北→南）
09　SD314・SD980　土層断面㊼B（北→南）
09　SD319・SD315　土層断面㊽A（北西→南東）
09　SD319・SD315　土層断面㊽B（北西→南東）
09　SD316　土層断面（北西→南東）

写真図版55　09　SD317　土層断面㊿A（北→南）
09　SD317・SD1231　土層断面㊿B（北→南）
09　SD318　土層断面(51)A（北→南）
09　SD318　土層断面(51)B（北→南）
09　SD319　土層断面（北西→南東）
09　SD330　土層断面（北→南）
09　SD330　完掘状況（北→南）
09　SD345　土層断面（南東→北西）

写真図版56　09　SD345　完掘状況（南東→北西）
09　Pit850・SD347　土層断面(55)A（南東→北西）
09　SD347　土層断面(55)B（南東→北西）
09　SD347　完掘状況（南東→北西）
09　SD358　土層断面(56)A（南→北）
09　SD358　土層断面(56)B（南東→北西）
09　SD358　土層断面(56)C（東→西）
09　SD358　完掘状況（南東→北西）

写真図版57　09　SD666　土層断面（南東→北西）
09　SD677　土層断面（南→北）

09　SD694　土層断面⑮⑨ A（南→北）
09　SD694　土層断面⑮⑨ B（南→北）
09　SD709　土層断面（南東→北西）
09　SD709　完掘状況（南東→北西）
09　SD726　土層断面（南→北）
09　SD726　完掘状況（南→北）

写真図版58　09　SD751　土層断面⑯② A（南東→北西）
09　SD751・SD752　土層断面⑯② B（南東→北西）
09　SD752　土層断面（南東→北西）
09　SD751・752　完掘状況（南東→北西）
09　SD1347・SD776・Pit1280　土層断面（南→北）
09　SD1347・SD776・SD1249　完掘状況（南→北）
09　SD825　土層断面（南→北）
09　SD825　完掘状況（南→北）

写真図版59　09　SD837　土層断面（南→北）
09　SD838　土層断面（南東→北西）
09　SD854　土層断面（南→北）
09　SD837・SD838・SD854　完掘状況（南→北）
09　SD863　土層断面（北→南）
09　SD863　完掘状況（北→南）
09　SD864　土層断面（北西→南東）
09　SD864　完掘状況（北西→南東）

写真図版60　09　SD931　土層断面（南東→北西）
09　SD931　完掘状況（南東→北西）
09　SD958　土層断面（北→南）
09　SD1010　土層断面⑰③ A（南→北）
09　SD1010・SD1112　土層断面⑰③ B（南東→北西）
09　SD1015　土層断面（南→北）
09　SD1036　土層断面（南東→北西）
09　SD1038　土層断面（北→南）

写真図版61　09　SD1059　土層断面（北→南）
09　SD1112　土層断面（東→西）
09　SD1115　完掘状況（西→東）
09　SD1116　土層断面（西→東）
09　SD1116　完掘状況（東→西）
09　SD1139　土層断面⑱② A・B（北→南）
09　SD1139　土層断面⑱② A（北西→南東）
09　SD1139　土層断面⑱② B（北西→南東）

写真図版62　09　SD1139　完掘状況（北西→南東）
09　SD1160　土層断面⑱③ A（南東→北西）
09　SD1160　土層断面⑱③ B（南東→北西）
09　SD1160・SD1009・SD1010・SD1015・SD1016・SD694・SD677　完掘状況　（南→北）
09　SD1186　土層断面（南→北）
09　SD1218　土層断面⑱⑤ A（東→西）
09　SD1218　土層断面⑱⑤ B（南→北）
09　SD1218　完掘状況（南→北）

写真図版63　09　SD1231　完掘状況（北→南）
09　SD1247　土層断面（南東→北西）
09　SD1247　完掘状況（北西→南東）
09　SD1249　土層断面（南東→北西）
09　Pit344　土層断面（南東→北西）
09　Pit344　完掘状況（南→北）
09　Pit348　土層断面（北東→南西）
09　Pit348　完掘状況（北東→南西）

写真図版64　09　Pit354　土層断面（北東→南西）
09　Pit354　完掘状況（北東→南西）
09　Pit356　土層断面（北西→南東）
09　Pit356　完掘状況（北西→南東）
09　Pit380　遺物出土状況（西→東）
09　Pit407　土層断面（西→東）
09　Pit407　完掘状況（西→東）
09　Pit436　土層断面④④ C（南西→北東）

写真図版65　09　Pit436　遺物出土状況（南西→北東）
09　Pit436　完掘状況（南西→北東）
09　Pit593　土層断面（南→北）
09　Pit593　完掘状況（南→北）
09　Pit614　土層断面（北東→南西）
09　Pit614　完掘状況（北東→南西）
09　Pit994　土層断面（西→東）
09　Pit994　完掘状況（西→東）

写真図版66　09　河1250　土層断面（南→北）
09　河1250　土層断面（南東→北西）
09　河1250　土層断面（南東→北西）
09　河1250　土層断面（南東→北西）
09　河1250　土層断面（南東→北西）
09　河1250　土層断面（南東→北西）
09　SB1351・SB1352・SB1353・SB1354・SB1355・SB1356・SB1357・SB1358・SB1359・SB1360　完掘状況（北→南）
09　SB1362・SB1363・SB1364・SB1365・SB1366・SB1367　完掘状況（東→西）

写真図版67　09　SB1351・1352・1353・1354・1355・1356・1357・1358・1359・1360・1361・1362・1363・1364・1365・1366・1367　完掘状況（上が北西）
09　SB1351・1352・1353・1354・1355・1356・1357・1358・1359・1360・1362・1363・1364・1365・1366・1367　完掘状況（上が北西）

写真図版68　10　1・2・4区　完掘・周辺空中写真（南西→北東）
10　1区　完掘全景（東→西）

写真図版69　10　2区　完掘空中写真（1回目　上が北東）
10　2区　完掘空中写真（2回目　上が北東）

写真図版70　10　2区　完掘空中写真（2回目　北東→南西）
10　2区　SD33・SD55・SD32　完掘状況（北東→南西）

写真図版71　10　3区　完掘空中写真（南西→北東）
10　4区　完掘空中写真（北東→南西）

写真図版72　10　1区　調査前現況（北東→南西）
10　1区　調査前現況（北西→南東）
10　1区　基本層序A（北→南）
10　1区　基本層序B（北→南）
10　1区　基本層序C（北→南）
10　1区　基本層序D（北→南）
10　1区　基本層序E（北→南）
10　1区　基本層序F（北→南）

写真図版73　10　1区　SE168　土層断面・黒灰層検出状況（南→北）
10　1区　SK215・SE168　土層断面・完掘状況（南→北）
10　1区　SE168　土層断面・完掘状況（南→北）
10　1区　SE244　土層断面（東→西）
10　1区　SE244　土層断面東半（北→南）
10　1区　SE244　土層断面西半（北→南）
10　1区　SE259　土層断面③B（北→南）
10　1区　SE259　完掘状況（北→南）

写真図版74　10　1区　SK21　土層断面（東→西）
10　1区　SK21　完掘状況（東→西）
10　1区　SK27　土層断面（東→西）
10　1区　SK27　完掘状況（東→西）
10　1区　SK28　土層断面（東→西）
10　1区　SK28　完掘状況（東→西）
10　1区　SK29　土層断面（南→北）
10　1区　SK29　完掘状況（南→北）

写真図版75　10　1区　SK35　土層断面・完掘状況（北→南）
10　1区　SK39　土層断面（南→北）
10　1区　SK39　完掘状況（南→北）
10　1区　SK44　土層断面・完掘状況（南→北）
10　1区　SK47　土層断面・完掘状況（南→北）
10　1区　SK55　土層断面（南→北）
10　1区　SK55　完掘状況（南→北）
10　1区　SK57　土層断面・完掘状況（北→南）

写真図版76　10　1区　SK102　土層断面・完掘状況（南→北）
10　1区　SK103　土層断面（北→南）
10　1区　SK103　完掘状況（北→南）
10　1区　SK134・SD100　土層断面（東→西）
10　1区　SK134・SD100　完掘状況（東→西）
10　1区　SK181・Pit184　土層断面・完掘状況（西→東）
10　1区　SK225　土層断面（北→南）
10　1区　SK225　完掘状況（北→南）

写真図版77　10　1区　SK229　土層断面（南→北）
10　1区　SK229　完掘状況（南→北）
10　1区　SK237・Pit238・Pit239　土層断面・完掘状況（西→東）
10　1区　SK246・SD122　土層断面（東→西）
10　1区　SK246　完掘状況（東→西）
10　1区　SK263　土層断面㉑B（南→北）
10　1区　SK263　完掘状況（南→北）
10　1区　SK264　土層断面（東→西）

写真図版78　10　1区　SK264　完掘状況（東→西）
10　1区　Pit283・SK277　土層断面㉑A・完掘状況（南→北）
10　1区　SK278・Pit280・Pit279　土層断面（東→西）
10　1区　SK278・Pit280・Pit279　完掘状況（東→西）
10　1区　SX31　土層断面（南→北）
10　1区　SX31　完掘状況（南→北）
10　1区　SD81・SX79　土層断面（西→東）
10　1区　SX79　完掘状況（西→東）

写真図版79　10　1区　SX242　土層断面（北→南）
10　1区　SX242　完掘状況（東→西）
10　1区　SX270　土層断面・完掘状況（南→北）
10　1区　SX270　完掘状況（西→東）
10　1区　SD4　土層断面（北→南）
10　1区　SD5　土層断面㉙A（北→南）
10　1区　SD5・Pit6　土層断面㉙B（北→南）
10　1区　SD4・SD5　完掘状況（北→南）

写真図版80　10　1区　SD7　土層断面（北→南）
10　1区　SD7　完掘状況（北→南）
10　1区　SD11　遺物出土状況（北→南）
10　1区　SD11　土層断面㉛・㉜（北→南）
10　1区　SD11　完掘状況（北→南）
10　1区　SD40　土層断面（東→西）
10　1区　SD40　完掘状況（東→西）
10　1区　SD64　土層断面㉞A・B（東→西）

写真図版81　10　1区　SD64　土層断面㉞A（東→西）
10　1区　Pit67・SD64・Pit71　土層断面㉞B（東→西）
10　1区　SD64　完掘状況（東→西）
10　1区　SD81　完掘状況（西→東）
10　1区　SD90　土層断面東半（北東→南西）
10　1区　SD90　土層断面中央（北東→南西）
10　1区　SD90　土層断面西半（北東→南西）
10　1区　SD90　土層断面・完掘状況（北→南）

写真図版82　10　1区　SD96　土層断面（北→南）
10　1区　SD97　土層断面（北→南）
10　1区　Pit98・SD99　土層断面（北→南）
10　1区　SD96・SD97・SD99　完掘状況（北→南）
10　1区　SD100　土層断面㊲A（西→東）
10　1区　SD100　土層断面㊲B（西→東）
10　1区　SD100・SD114　土層断面（西→東）
10　1区　SD100　完掘状況（西→東）

写真図版83　10　1区　SD114　土層断面・完掘状況（西→東）
10　1区　SD122　土層断面㊵A・B（東→西）
10　1区　SD122　土層断面㊵C（西→東）
10　1区　SD122・SD154　土層断面㊵C・D・E（西→東）
10　1区　SD154・SD122　土層断面㊵D（西→東）

10　1区　SD154・SD122　土層断面㊵E（西→東）
10　1区　SD154・SD122　完掘状況（西→東）
10　1区　SD100・SD122・SD154　完掘状況（西→東）

写真図版84
10　1区　SD144　土層断面（北→南）
10　1区　SD144　完掘状況（北→南）
10　1区　SD145　土層断面（北→南）
10　1区　SD145　完掘状況（北→南）
10　1区　SD147　完掘状況（北→南）
10　1区　SD157・SE259　土層断面（北→南）
10　1区　SD157　完掘状況（北→南）
10　1区　SD170　土層断面・完掘状況（北→南）

写真図版85
10　1区　SD178　土層断面（北→南）
10　1区　SD178　完掘状況（北→南）
10　1区　SD185　土層断面（西→東）
10　1区　SD185　完掘状況（西→東）
10　1区　SD186　土層断面㊻A（北→南）
10　1区　SD186　土層断面㊻B・完掘状況（北→南）
10　1区　SD190　土層断面（北→南）
10　1区　SD190　完掘状況（北→南）

写真図版86
10　1区　SD217　土層断面㊽A・B（北→南）
10　1区　SD217　完掘状況（北→南）
10　1区　SD226・Pit271　土層断面（南→北）
10　1区　SD226　完掘状況（南→北）
10　1区　Pit9　土層断面上部（北→南）
10　1区　Pit9　土層断面下部（北→南）
10　1区　Pit9　完掘状況（北→南）
10　1区　Pit22　土層断面上部（北→南）

写真図版87
10　1区　Pit22　土層断面下部（北→南）
10　1区　Pit22　完掘状況（北→南）
10　1区　SX242・河243・SE244・河245 土層断面㊷A・完掘状況（西→東）
10　1区　河243・河261　土層断面㊷B・㊸・完掘状況（東→西）
10　1区　河261　土層断面㊷B・㊸・完掘状況（東→西）
10　1区　完掘状況　18Q-7F21付近から（西→東）
10　1区　完掘状況　18R-8B16付近から（西→東）
10　1区　完掘状況　18R-9D8付近から（西→東）

写真図版88
10　2区　調査前現況（南東→北西）
10　2区　調査前現況（東→西）
10　2区　調査前現況（北東→南西）
10　2区　基本層序A（南東→北西）
10　2区　基本層序B（南東→北西）
10　2区　基本層序C（南東→北西）
10　2区　基本層序D（南西→北東）
10　2区　基本層序E（南西→北東）

写真図版89
10　2区　基本層序F（南西→北東）
10　2区　基本層序G（北西→南東）
10　2区　基本層序H（北西→南東）
10　2区　基本層序I（北東→南西）
10　2区　基本層序J（北東→南西）
10　2区　SE7・Pit17　土層断面（南西→北東）
10　2区　SE7・Pit17　完掘状況（南西→北東）
10　2区　SE61・SD32・Pit59　土層断面（北東→南西）

写真図版90
10　2区　SE61　土層断面（北東→南西）
10　2区　SE61　完掘状況（北東→南西）
10　2区　SE96　土層断面（北東→南西）
10　2区　SE96　完掘状況（北東→南西）
10　2区　SE98　土層断面・完掘状況（南西→北東）
10　2区　SE151　土層断面（南→北）
10　2区　SE151　完掘状況（南→北）
10　2区　SE725・Pit720　土層断面（北→南）

写真図版91
10　2区　SE725　遺物出土状況（北東→南西）
10　2区　SE725　完掘状況（北東→南西）
10　2区　SE756　土層断面（西→東）
10　2区　SE756　完掘状況（西→東）
10　2区　SE794・SE791　土層断面⑧A（北→南）
10　2区　SE791　完掘状況（北→南）
10　2区　SE794　土層断面⑧B（北→南）
10　2区　SE794　完掘状況（北東→南西）

写真図版92
10　2区　SE802　土層断面（東→西）
10　2区　SE802・Pit1407　完掘状況（北東→南西）
10　2区　Pit809・SE810　土層断面（北東→南西）
10　2区　SE810　完掘状況（北東→南西）
10　2区　SK812・SE811　土層断面（北東→南西）
10　2区　SK812・SE811　完掘状況（北東→南西）
10　2区　SE827　土層断面（北東→南西）
10　2区　SE827　完掘状況（北東→南西）

写真図版93
10　2区　SE837　土層断面（東→西）
10　2区　SE837　完掘状況（東→西）
10　2区　SE844　土層断面（北東→南西）
10　2区　SE844　完掘状況（北東→南西）
10　2区　Pit917・SE845　土層断面（南東→北西）
10　2区　SE845　完掘状況（南東→北西）
10　2区　SE1086　土層断面（東→西）
10　2区　SE1086　完掘状況（東→西）

写真図版94
10　2区　SK1138・SE1139　土層断面（北東→南西）
10　2区　SE1139　井戸側検出状況（北東→南西）

10　2区　SE1139　井戸側検出状況
（北東→南西）
10　2区　SE1139　井戸側検出状況
（北東→南西）
10　2区　SE1139　曲物検出状況（北東→南西）
10　2区　SE1139　曲物検出状況（北東→南西）
10　2区　SE1210・Pit1213　土層断面
（南東→北西）
10　2区　SE1210　完掘状況（南→北）

写真図版95　10　2区　SE1211　土層断面（北東→南西）
10　2区　SE1211　完掘状況（北東→南西）
10　2区　SE1231　土層断面（北→南）
10　2区　SE1231　完掘状況（北→南）
10　2区　SE1371　土層断面（南西→北東）
10　2区　SE1371　完掘状況（南西→北東）
10　2区　SE1541　土層断面・完掘状況
（南西→北東）
10　2区　SE1722　土層断面・完掘状況
（北西→北東）

写真図版96　10　2区　SK4　土層断面（南東→北西）
10　2区　SK4　完掘状況（南東→北西）
10　2区　Pit197・SK5　土層断面（南東→北西）
10　2区　Pit197・SK5　完掘状況（南東→北西）
10　2区　SK8　土層断面（北東→南西）
10　2区　SK8　完掘状況（北東→南西）
10　2区　SK30・SK29　土層断面（西→東）
10　2区　SK30・SK29　完掘状況（西→東）

写真図版97　10　2区　SK34　土層断面（北東→南西）
10　2区　SK34　完掘状況（北東→南西）
10　2区　SK35・Pit36　土層断面（東→西）
10　2区　SK35・Pit36　完掘状況（東→西）
10　2区　SK52　土層断面（北東→南西）
10　2区　SK52　完掘状況（北東→南西）
10　2区　Pit63・SD32・SK62　土層断面
（北東→南西）
10　2区　SK62　完掘状況（北東→南西）

写真図版98　10　2区　SK77・SD33　土層断面（北東→南西）
10　2区　SK77　完掘状況（北東→南西）
10　2区　SK85　土層断面（北東→南西）
10　2区　SK85　完掘状況（北東→南西）
10　2区　SK126　土層断面（南西→北東）
10　2区　Pit124・Pit125・SK126　完掘状況
（南西→北東）
10　2区　SK137・SK138　土層断面
（南西→北東）
10　2区　Pit136・SK137・SK138　完掘状況
（南西→北東）

写真図版99　10　2区　Pit140・SK139　土層断面
（南東→北西）
10　2区　Pit140・SK139　完掘状況
（南東→北西）
10　2区　Pit141・SK142　土層断面
（南東→北西）
10　2区　SK142　完掘状況（南東→北西）
10　2区　SK161　土層断面（南東→北西）
10　2区　SK161　完掘状況（南東→北西）
10　2区　SK166　土層断面（南東→北西）
10　2区　SK166・Pit349　完掘状況
（南東→北西）

写真図版100　10　2区　Pit167・SK168　土層断面
（南東→北西）
10　2区　Pit167・SK168　完掘状況
（南東→北西）
10　2区　SK235　土層断面（南東→北西）
10　2区　SK235・Pit234　完掘状況
（南東→北西）
10　2区　SK247・Pit246　土層断面
（北西→南東）
10　2区　SK247・Pit246・Pit248　完掘状況
（北西→南東）
10　2区　Pit369・SK367　土層断面
（南東→北西）
10　2区　Pit369・Pit368・SK367　完掘状況
（南東→北西）

写真図版101　10　2区　SD376・SK395　土層断面
（北西→南東）
10　2区　SK395　完掘状況（北西→南東）
10　2区　SK410　土層断面（南→北）
10　2区　SK410・Pit411・Pit510　完掘状況
（南→北）
10　2区　Pit672・SK671・Pit670　土層断面
（北東→南西）
10　2区　Pit672・SK671・Pit670　完掘状況
（北東→南西）
10　2区　SK673　土層断面（北東→南西）
10　2区　SK673　完掘状況（北東→南西）

写真図版102　10　2区　SK674　土層断面（北西→南東）
10　2区　SK674　完掘状況（北西→南東）
10　2区　SK696　土層断面（西→東）
10　2区　SK696　完掘状況（西→東）
10　2区　SK701　土層断面（北東→南西）
10　2区　SK701　完掘状況（北東→南西）
10　2区　SK702　土層断面（南東→北西）
10　2区　SK702　完掘状況（南東→北西）

写真図版103　10　2区　SD647・SK704　土層断面
（北西→南東）
10　2区　SK704　完掘状況（北西→南東）
10　2区　SK710・Pit711　土層断面（東→西）
10　2区　SK710・Pit711　完掘状況（東→西）
10　2区　SK744　土層断面（南→北）
10　2区　SK744・Pit740　完掘状況（南→北）
10　2区　SK745・Pit746・Pit1263　土層断面
（南東→北西）

10　2区　SK745・Pit746・Pit1263・Pit747
完掘状況（南東→北西）
写真図版104　10　2区　SK768　土層断面（東→西）
10　2区　SK768　完掘状況（東→西）
10　2区　SK770　土層断面（北東→南西）
10　2区　SK770　完掘状況（北東→南西）
10　2区　SK782　土層断面（南東→北西）
10　2区　SK782　完掘状況（南東→北西）
10　2区　SK784　土層断面（東→西）
10　2区　SK784　完掘状況（東→西）
写真図版105　10　2区　SK792　土層断面（北→南）
10　2区　SK792　完掘状況（北→南）
10　2区　SK793　土層断面（北→南）
10　2区　SK793　完掘状況（北→南）
10　2区　SK798　土層断面（北東→南西）
10　2区　SK798　完掘状況（北東→南西）
10　2区　SK808　土層断面（北東→南西）
10　2区　SK808　完掘状況（北東→南西）
写真図版106　10　2区　Pit1003・SK992・SK1007
土層断面（南西→北東）
10　2区　SK992　完掘状況（南西→北東）
10　2区　SK993・Pit994　土層断面（東→西）
10　2区　SK993・Pit994　完掘状況（東→西）
10　2区　SK1007　完掘状況（南西→北東）
10　2区　SK1016・Pit1496　土層断面（東→西）
10　2区　SK1016・Pit1496　完掘状況（東→西）
10　2区　SK1065・Pit1064　土層断面
（北東→南西）
写真図版107　10　2区　SK1065・Pit1064　完掘状況
（北東→南西）
10　2区　SK1072　土層断面（南東→北西）
10　2区　SK1072　完掘状況（南東→北西）
10　2区　SK1112　土層断面・完掘状況
（北西→南東）
10　2区　SK1212　土層断面（北東→南西）
10　2区　SK1212　完掘状況（北東→南西）
10　2区　SK1253・Pit1881　土層断面
（南東→北西）
10　2区　SK1253　遺物出土状況（南東→北西）
写真図版108　10　2区　SK1253　完掘状況（南東→北西）
10　2区　SK1362・Pit1562　土層断面（東→西）
10　2区　SK1362・Pit1562　完掘状況（東→西）
10　2区　Pit1704・SK1703　土層断面
（南東→北西）
10　2区　Pit1704・SK1703　完掘状況
（南東→北西）
10　2区　SK1707　土層断面（南東→北西）
10　2区　SK1707　完掘状況（南東→北西）
10　2区　SK1708　土層断面（南東→北西）
写真図版109　10　2区　SK1708　完掘状況（南東→北西）
10　2区　SK1733・SD1735　土層断面
（南東→北西）
10　2区　SK1733　完掘状況（南東→北西）
10　2区　SK1734　土層断面（南東→北西）
10　2区　SK1734　完掘状況（南東→北西）
10　2区　SK1932　土層断面（北西→南東）
10　2区　SK1932　完掘状況（北西→南東）
10　2区　SD2093・SK2148・Pit2149
土層断面（南→北）
写真図版110　10　2区　SK2148・Pit2149　完掘状況（南→北）
10　2区　SK2164　土層断面（北→南）
10　2区　SK2164　完掘状況（北→南）
10　2区　SD254・Pit257・SX253　土層断面
（北東→南西）
10　2区　SX253・Pit620　完掘状況
（北東→南西）
10　2区　SX263　土層断面（南東→北西）
10　2区　SX263　完掘状況（南東→北西）
10　2区　SX656　土層断面（東→西）
写真図版111　10　2区　SX656　完掘状況（東→西）
10　2区　SD254・SX951・SD33・SD32
土層断面㊾A（北東→南西）
10　2区　SD254・SX951・SD33　土層断面
㊾B（北東→南西）
10　2区　SX951　完掘状況（北東→南西）
10　2区　SX1260　検出状況（南東→北西）
10　2区　SX1260　土層断面㊿A（北東→南西）
10　2区　SX1260　土層断面㊿B（南東→北西）
10　2区　SX1260　完掘状況（南東→北西）
写真図版112　10　2区　SX1361　土層断面（南東→北西）
10　2区　SX1361　完掘状況（南東→北西）
10　2区　SX1880　土層断面・遺物出土状況
（北西→南東）
10　2区　SX1880　完掘状況（北西→南東）
10　2区　SX2165　土層断面83A（東→西）
10　2区　SX2165　土層断面83B（北→南）
10　2区　SX2165　完掘状況（北→南）
10　2区　SX2165　完掘状況（東→西）
写真図版113　10　2区　SD1　土層断面84A（南西→北東）
10　2区　SD1　土層断面84B（南西→北東）
10　2区　SD1　土層断面84C（北東→南西）
10　2区　SD1　調査状況（北西→南東）
10　2区　SD3　土層断面85A（南東→北西）
10　2区　SD3　土層断面85B（南東→北西）
10　2区　SD3　土層断面85C（南東→北西）
10　2区　SD3　完掘状況（南東→北西）
写真図版114　10　2区　SD6　土層断面86A（南東→北西）
10　2区　SD6　土層断面86B（南東→北西）
10　2区　SD6　完掘状況（南東→北西）
10　2区　SD32　土層断面87A（北東→南西）
10　2区　SD32　土層断面87B（北東→南西）
10　2区　SD32・Pit506・SD233　土層断面
87C（北東→南西）
10　2区　SD32　土層断面88H（北東→南西）

10　2区　SN333・SD334・SD33・SD55
土層断面㊽A（東→西）
写真図版115　10　2区　Pit70・SD33・SD55　土層断面㊽B
（北東→南西）
10　2区　SD33　土層断面㊽C（北東→南西）
10　2区　SD507・SD33　土層断面㊽D
（北東→南西）
10　2区　SD507・SD33　土層断面㊽E
（北東→南西）
10　2区　SD33　土層断面㊽F（北東→南西）
10　2区　SD33　土層断面㊽G（北東→南西）
10　2区　SD33　土層断面㊽H（北東→南西）
10　2区　SD33・SD55・SD32　完掘状況
（北東→南西）
写真図版116　10　2区　SD32・SD33・SD254　完掘状況
（南西→北東）
10　2区　SD32・SD33・SD1261　完掘状況
（南西→北東）
10　2区　SD217・Pit444　土層断面
（北東→南西）
10　2区　SD217・Pit444　完掘状況
（北東→南西）
10　2区　SD233　土層断面㊿（北東→南西）
10　2区　SD233　完掘状況（北東→南西）
10　2区　SD254　土層断面㊽D（北東→南西）
10　2区　SD254・Pit287・Pit286　土層断面
(91)（北東→南西）
写真図版117　10　2区　SD254　完掘状況（北東→南西）
10　2区　SD323・Pit311　土層断面(92)A
（南東→北西）
10　2区　SD323　土層断面(92)B（南東→北西）
10　2区　SD323・Pit1738　土層断面(92)C
（南東→北西）
10　2区　SD323・SD1360　完掘状況
（南東→北西）
10　2区　SD334・SN333　土層断面(93)A
（南東→北西）
10　2区　SD334・SD361・SN333　土層断面
(93)B（南東→北西）
10　2区　SN333・SD334・SD361　完掘状況
（南東→北西）
写真図版118　10　2区　SD376　土層断面(94)A（北西→南東）
10　2区　SD376　土層断面(94)B（北西→南東）
10　2区　SD376　完掘状況（北西→南東）
10　2区　SD430　土層断面（北東→南西）
10　2区　SD430　完掘状況（北東→南西）
10　2区　SD443　土層断面(96)A（西→東）
10　2区　SD443　土層断面(96)B（北西→南東）
10　2区　SD443・Pit223　土層断面(96)C
（北西→南東）
写真図版119　10　2区　SD443　完掘状況（北西→南東）
10　2区　SD217・SD376・SD430・SD443
完掘状況（北西→南東）
10　2区　SD462　土層断面（北東→南西）
10　2区　SD462　完掘状況（北東→南西）
10　2区　Pit987・SD647　土層断面(98)A
（北西→南東）
10　2区　SD674　土層断面(98)B
（北西→南東）
10　2区　SD647　完掘状況（北西→南東）
10　2区　SD760　土層断面（北東→南西）
写真図版120　10　2区　SD760　完掘状況（北東→南西）
10　2区　SD807　土層断面(100)A（北東→南西）
10　2区　SD807　土層断面(100)B（北→南）
10　2区　SD807　土層断面(60)（北東→南西）
10　2区　SD807・Pit1524　土層断面(100)C
（南西→北東）
10　2区　SD807　完掘状況（北東→南西）
10　2区　SD905　土層断面(101)A・B（西→東）
10　2区　SD905　完掘状況（西→東）
写真図版121　10　2区　SD986　土層断面（東→西）
10　2区　SD986　完掘状況（東→西）
10　2区　Pit2166・SD1000　土層断面(103)A
（東→西）
10　2区　SD1000・Pit848　土層断面(103)B
（北東→南西）
10　2区　SD1000　土層断面(103)C（北東→南西）
10　2区　SD1000　土層断面(100)（南西→北東）
10　2区　SD1000　完掘状況（北→南）
10　2区　SD1013　土層断面(104)A（東→西）
写真図版122　10　2区　SD1013　土層断面(104)B（北東→南西）
10　2区　SD1200・SD1013　土層断面(104)C
（北東→南西）
10　2区　SD1013　完掘状況（東→西）
10　2区　SD1124　土層断面(105)A（北→南）
10　2区　SD1124・Pit1214　土層断面(105)B
（北→南）
10　2区　SD1124　土層断面(105)C（北西→南東）
10　2区　SD1124　完掘状況（北→南）
10　2区　SD1199　土層断面（東→西）
写真図版123　10　2区　SD1199　完掘状況（東→西）
10　2区　SD1200　完掘状況（北東→南西）
10　2区　SD1201　土層断面(107)A（北→南）
10　2区　SD1201　土層断面(107)B（北→南）
10　2区　SD1201　完掘状況（北→南）
10　2区　SD1233　土層断面(108)A（北東→南西）
10　2区　SD1233　土層断面(108)B（北東→南西）
10　2区　SD1233　完掘状況（北東→南西）
写真図版124　10　2区　SD1261　土層断面(109)B（北西→南東）
10　2区　SD1261・Pit1836　土層断面(109)C
（北西→南東）
10　2区　SD1261　土層断面(109)D（北西→南東）
10　2区　SD1261　土層断面(109)E（北西→南東）

10　2区　SD1261　完掘状況（北西→南東）
10　2区　SD1359　土層断面⑩A（南東→北西）
10　2区　Pit1730・SD1360・SD1359
土層断面⑩B（南東→北西）
10　2区　SD1538　土層断面（南東→北西）
写真図版125　10　2区　SD1538　完掘状況（南東→北西）
10　2区　SD1735　土層断面（南東→北西）
10　2区　SD1735　完掘状況（南→北）
10　2区　SD1984　土層断面（北→南）
10　2区　SD1984　完掘状況（北→南）
10　2区　SD1985・SD1986・SD1987・
SD1988・SD1989　土層断面（北→南）
10　2区　SD1985・SD1986・SD1987・
SD1988・SD1989　完掘状況（北→南）
10　2区　SD1990・SD1991・SD1992
土層断面（北→南）
写真図版126　10　2区　SD1990・SD1991・SD1992
完掘状況（北→南）
10　2区　SD1993　土層断面（北西→南東）
10　2区　SD1993　完掘状況（北西→南東）
10　2区　SD1994　土層断面（北→南）
10　2区　SD1994　完掘状況（北→南）
10　2区　SD1995・SD1996・SD1997・
SD1998　土層断面（北→南）
10　2区　SD1995・SD1996・SD1997・
SD1998　完掘状況（北→南）
10　2区　SD1999・SD2000　土層断面（北→南）
写真図版127　10　2区　SD1999・SD2000　完掘状況（北→南）
10　2区　SD2001　土層断面（北→南）
10　2区　SD2001　完掘状況（北→南）
10　2区　SD2002・SD2003　土層断面（北→南）
10　2区　SD2002・SD2003　完掘状況（北→南）
10　2区　SD2004・SD2005・SD2006
土層断面（北→南）
10　2区　SD2004・SD2005・SD2006
完掘状況（北→南）
10　2区　SD2007・SD2008・SD2009・
SD2010　土層断面（北→南）
写真図版128　10　2区　SD2007・SD2008・SD2009・
SD2010　完掘状況（北→南）
10　2区　SD2011・SD2012・SD2013・
SD2014・SD2015・SD2016・SD2017
土層断面（北→南）
10　2区　SD2011・SD2012・SD2013・
SD2014・SD2015・SD2016・SD2017
完掘状況（北→南）
10　2区　SD2018　土層断面（北→南）
10　2区　SD2018　完掘状況（北→南）
10　2区　SD2020・SD2019　土層断面（北→南）
10　2区　SD2020・SD2019　完掘状況（北→南）
10　2区　SD2021　土層断面（北→南）
写真図版129　10　2区　SD2021　完掘状況（北→南）
10　2区　SD2022　土層断面（北→南）
10　2区　SD2022　完掘状況（北→南）
10　2区　SD2023　土層断面（北→南）
10　2区　SD2023　完掘状況（北→南）
10　2区　SD2024・SD2025・SD2026・
SD2027・SD2028・SD2029・SD2030
土層断面（北→南）
10　2区　SD2024・SD2025・SD2026・
SD2027・SD2028・SD2029・SD2030
完掘状況（北→南）
10　2区　SD2031・SD2032・SD2033・
SD2034　土層断面（北→南）
写真図版130　10　2区　SD2035・SD2034・SD2033・
SD2032・SD2031　土層断面㉞（南東→北西）
10　2区　SD2031・SD2032・SD2033・
SD2034　完掘状況（北→南）
10　2区　SD2035・SD2036・SD2037・
SD2038　土層断面（北→南）
10　2区　SD2038・SD2037・SD2036・
SD2035　土層断面㉞（南東→北西）
10　2区　SD2035・SD2036・SD2037・
SD2038　完掘状況（北→南）
10　2区　SD2039・SD2040　土層断面（北→南）
10　2区　SD2039・SD2040　完掘状況（北→南）
10　2区　SD2041　土層断面（北→南）
写真図版131　10　2区　SD2041　完掘状況（北→南）
10　2区　SD2042　土層断面（北→南）
10　2区　SD2042　完掘状況（北→南）
10　2区　SD2043　土層断面（北→南）
10　2区　SD2043　完掘状況（北→南）
10　2区　SD2045・SD2044　土層断面（北→南）
10　2区　SD2048・SD2047・SD2046
土層断面（北→南）
10　2区　SD2048・SD2050　土層断面（北→南）
写真図版132　10　2区　SD2044・SD2045・SD2046・
SD2047・SD2048　完掘状況（北→南）
10　2区　SD2050　土層断面（北東→南西）
10　2区　SD2050　完掘状況（北東→南西）
10　2区　SD2056・SD2057・SD2058
土層断面（北→南）
10　2区　SD2056・SD2057・SD2058
完掘状況（北→南）
10　2区　SD2163・SD2078・SD2079・
SD2080・SD2081・SD2084・SD2083・
SD2059・SD2060・SD2061・SD2062
完掘状況（北→南）
10　2区　SD2087・SD2088　土層断面（北→南）
10　2区　SD2087・SD2088　完掘状況（北→南）
写真図版133　10　2区　SD2091・SD2093・SD2094
土層断面（北東→南西）

10　2区　SD2135・SD2134・SD2133・SD2132・SD2131・SD2130・SD2129・SD2128　土層断面（北→南）
10　2区　SD2135・SD2134・SD2133・SD2132・SD2131・SD2130・SD2129・SD2128　完掘状況（北→南）
10　2区　SD2137・SD2136　土層断面（北→南）
10　2区　SD2137・SD2136　完掘状況（北→南）
10　2区　SD2138　土層断面（北→南）
10　2区　SD2138　完掘状況（北→南）
10　2区　SD2139　土層断面（北→南）
写真図版134　10　2区　SD2139　完掘状況（北→南）
10　2区　SD2155・SD2154　土層断面（北→南）
10　2区　SD2155・SD2154　完掘状況（北→南）
10　2区　SD2162・SD2161・SD2160・SD2159・SD2158・SD2157　土層断面（北東→南西）
10　2区　SD2162・SD2161・SD2160・SD2159・SD2158・SD2157　完掘状況（北東→南西）
10　2区　畝状遺構群（SD2059・SD2060・SD2061・SD2078・SD2079・SD2080・SD2081・SD2163）　完掘状況（南東→北西）
10　2区　畝状遺構群（SD2087・SD2088・SD2089・SD2090・SD2126）　完掘状況（北→南）
10　2区　畝状遺構群（SD2095・SD2096・SD2097・SD2098・SD2099・SD2100・SD2101・SD2102・SD2103・SD2104・SD2105・SD2106・SD2107・SD2108・SD2145）　完掘状況（南→北）
写真図版135　10　2区　畝状遺構群　完掘状況（南→北）
10　2区　畝状遺構群　完掘状況（北→南）
10　2区　SN333・SD334・Pit446　土層断面・完掘状況（南西→北東）
10　2区　SN1014　土層断面⑯④A（西→東）
10　2区　SN1014　完掘状況（西→東）
10　2区　Pit698　柱根出土状況（北→南）
10　2区　Pit797　柱根出土状況（北東→南西）
10　2区　Pit829　柱根出土状況（北東→南西）
写真図版136　10　2区　SB2167　完掘状況（北西→南東）
10　2区　SB2168　完掘状況（北東→南西）
10　2区　SB2169　完掘状況（北西→南東）
10　2区　SB2170　完掘状況（北西→南東）
10　2区　SB2171　完掘状況（東→西）
10　2区　SB2172　完掘状況（東→西）
10　2区　SB2173　完掘状況（北→南）
10　2区　SB2174　完掘状況（北→南）
写真図版137　10　2区　SB2167・SB2168・SB2169・SB2170・SB2171・SB2172・SB2173・SB2174　完掘状況（上が北東）
10　2区　SB2167・SB2169・SB2170・SB2171・SB2172・SB2173・SB2174　完掘状況　（上が北西）
写真図版138　10　2区　完掘全景（南東→北西）
10　2区　完掘全景（北西→南東）
写真図版139　10　3区　調査前現況（北→南）
10　3区　調査前現況（南東→北西）
10　3区　基本層序A（東→西）
10　3区　基本層序B（北→南）
10　3区　基本層序C（東→西）
10　3区　基本層序D（東→西）
10　3区　基本層序E（東→西）
10　3区　SK13・Pit151　土層断面（北→南）
写真図版140　10　3区　SK13・Pit151　完掘状況（北→南）
10　3区　SK14　土層断面（北→南）
10　3区　SK14　完掘状況（北→南）
10　3区　SK58・SX64　土層断面・完掘状況（東→西）
10　3区　SK63　土層断面（北→南）
10　3区　SK63　完掘状況（北→南）
10　3区　SK68　土層断面（西→東）
10　3区　SK68　完掘状況（西→東）
写真図版141　10　3区　SX43　土層断面・完掘状況（東→西）
10　3区　SX74　土層断面（西→東）
10　3区　SX74　完掘状況（西→東）
10　3区　SX79　土層断面（西→東）
10　3区　SX79　完掘状況（西→東）
10　3区　SX132　土層断面（南→北）
10　3区　SX132　完掘状況（南→北）
10　3区　SD105・SD104・SD103・SD102・SD106・SD101・SD100・SD99・SD98　土層断面（南→北）
写真図版142　10　3区　SD105・SD104・SD103・SD102・SD106・SD101・SD100・SD99・SD98　完掘状況（南→北）
10　3区　SD119・SD107　土層断面（北→南）
10　3区　SD119・SD107　完掘状況（北→南）
10　3区　SD109・SD110　土層断面（北→南）
10　3区　SD109・SD110　完掘状況（北→南）
10　3区　SD127・SD128　土層断面（北→南）
10　3区　SD129・SD130・SD131　土層断面（北→南）
10　3区　SD127・SD128・SD129・SD130・SD131　完掘状況（北→南）
写真図版143　10　3区　SN1　土層断面断⑲A（北→南）
10　3区　SN1　土層断面断⑲B（北→南）
10　3区　SN1　完掘状況（北→南）
10　3区　完掘状況　20Q-9H13付近から（南西→北東）
10　3区　完掘状況　20Q-5E12付近から（南→北）

写真図版144　10　3区　完掘全景（南東→北西）
10　3区　完掘全景（北西→南東）
写真図版145　10　4区　調査前現況（西→東）
10　4区　調査前現況（東→西）
10　4区　基本層序A（北→南）
10　4区　基本層序B（北→南）
10　4区　基本層序C（北→南）
10　4区　基本層序D（北→南）
10　4区　基本層序E（北→南）
10　4区　SE81　土層断面（南→北）
写真図版146　10　4区　SE81　完掘状況（南→北）
10　4区　SK5　土層断面（南→北）
10　4区　SK5　完掘状況（南→北）
10　4区　SK42　土層断面（北→南）
10　4区　SK42　完掘状況（北→南）
10　4区　SK45　土層断面（北→南）
10　4区　SK45　完掘状況（北→南）
10　4区　SK49　土層断面（南→北）
写真図版147　10　4区　SK49　完掘状況（南→北）
10　4区　SK60　土層断面（北→南）
10　4区　SK60　完掘状況（北→南）
10　4区　SK61　土層断面（東→西）
10　4区　SK61　完掘状況（東→西）
10　4区　SK101　土層断面・完掘状況（南→北）
10　4区　SX21　完掘状況（東→西）
10　4区　SX32　土層断面（東→西）
写真図版148　10　4区　SX32　完掘状況（東→西）
10　4区　SX53　土層断面（東→西）
10　4区　SX53　完掘状況（東→西）
10　4区　SX63　土層断面（北→南）
10　4区　SX63　完掘状況（北→南）
10　4区　SX84　土層断面（北→南）
10　4区　SX84　完掘状況（北→南）
10　4区　SX106　土層断面・完掘状況（北→南）
写真図版149　10　4区　SX116　土層断面（南→北）
10　4区　SX116　完掘状況（南→北）
10　4区　SD117　土層断面⑯A・B（東→西）
10　4区　SD117　土層断面⑯A（東→西）
10　4区　SD117　土層断面⑯B（東→西）
10　4区　SD121・SD117　土層断面⑯C西半（南→北）
10　4区　SD117　土層断面⑯C中央（南→北）
10　4区　SD121・SD117　完掘状況（東→西）
写真図版150　10　4区　完掘全景（南西→北東）
10　4区　完掘全景（北東→南西）
写真図版151　出土遺物1　土器・陶磁器1
写真図版152　出土遺物2　土器・陶磁器2
写真図版153　出土遺物3　土器・陶磁器3
写真図版154　出土遺物4　土器・陶磁器4
写真図版155　出土遺物5　土器・陶磁器5
写真図版156　出土遺物6　土器・陶磁器6
写真図版157　出土遺物7　土器・陶磁器7
写真図版158　出土遺物8　土器・陶磁器8
写真図版159　出土遺物9　土器・陶磁器9
写真図版160　出土遺物10　土器・陶磁器10
写真図版161　出土遺物11　土器・陶磁器11
写真図版162　出土遺物12　土器・陶磁器12
写真図版163　出土遺物13　土器・陶磁器13
写真図版164　出土遺物14　土器・陶磁器14
写真図版165　出土遺物15　土器・陶磁器15
写真図版166　出土遺物16　土器・陶磁器16
写真図版167　出土遺物17　土器・陶磁器17
写真図版168　出土遺物18　土器・陶磁器18
写真図版169　出土遺物19　土器・陶磁器19
写真図版170　出土遺物20　土器・陶磁器20
写真図版171　出土遺物21　土器・陶磁器21
写真図版172　出土遺物22　土器・陶磁器22
写真図版173　出土遺物23　土器・陶磁器23
写真図版174　出土遺物24　土器・陶磁器24
写真図版175　出土遺物25　土器・陶磁器25
写真図版176　出土遺物26　土器・陶磁器26
写真図版177　出土遺物27　土器・陶磁器27
写真図版178　出土遺物28　土器・陶磁器28
写真図版179　出土遺物29　土器・陶磁器29
写真図版180　出土遺物30　土器・陶磁器30
写真図版181　出土遺物31　土器・陶磁器31　土製品
写真図版182　出土遺物32　焼成粘土塊
写真図版183　出土遺物33　石製品1
写真図版184　出土遺物34　石製品2
写真図版185　出土遺物35　石製品3
写真図版186　出土遺物36　石製品4
写真図版187　出土遺物37　石製品5
写真図版188　出土遺物38　石製品6
写真図版189　出土遺物39　石製品7
写真図版190　出土遺物40　石製品8
写真図版191　出土遺物41　石製品9
写真図版192　出土遺物42　石製品10
写真図版193　出土遺物43　石製品11
写真図版194　出土遺物44　石製品12
写真図版195　出土遺物45　石製品13
写真図版196　出土遺物46　石製品14
写真図版197　出土遺物47　石製品15
写真図版198　出土遺物48　金属製品・鍛冶関連遺物1
写真図版199　出土遺物49　金属製品・鍛冶関連遺物2
写真図版200　出土遺物50　金属製品・鍛冶関連遺物3　銭貨
写真図版201　出土遺物51　木製品1
写真図版202　出土遺物52　木製品2
写真図版203　出土遺物53　木製品3
写真図版204　出土遺物54　木製品4

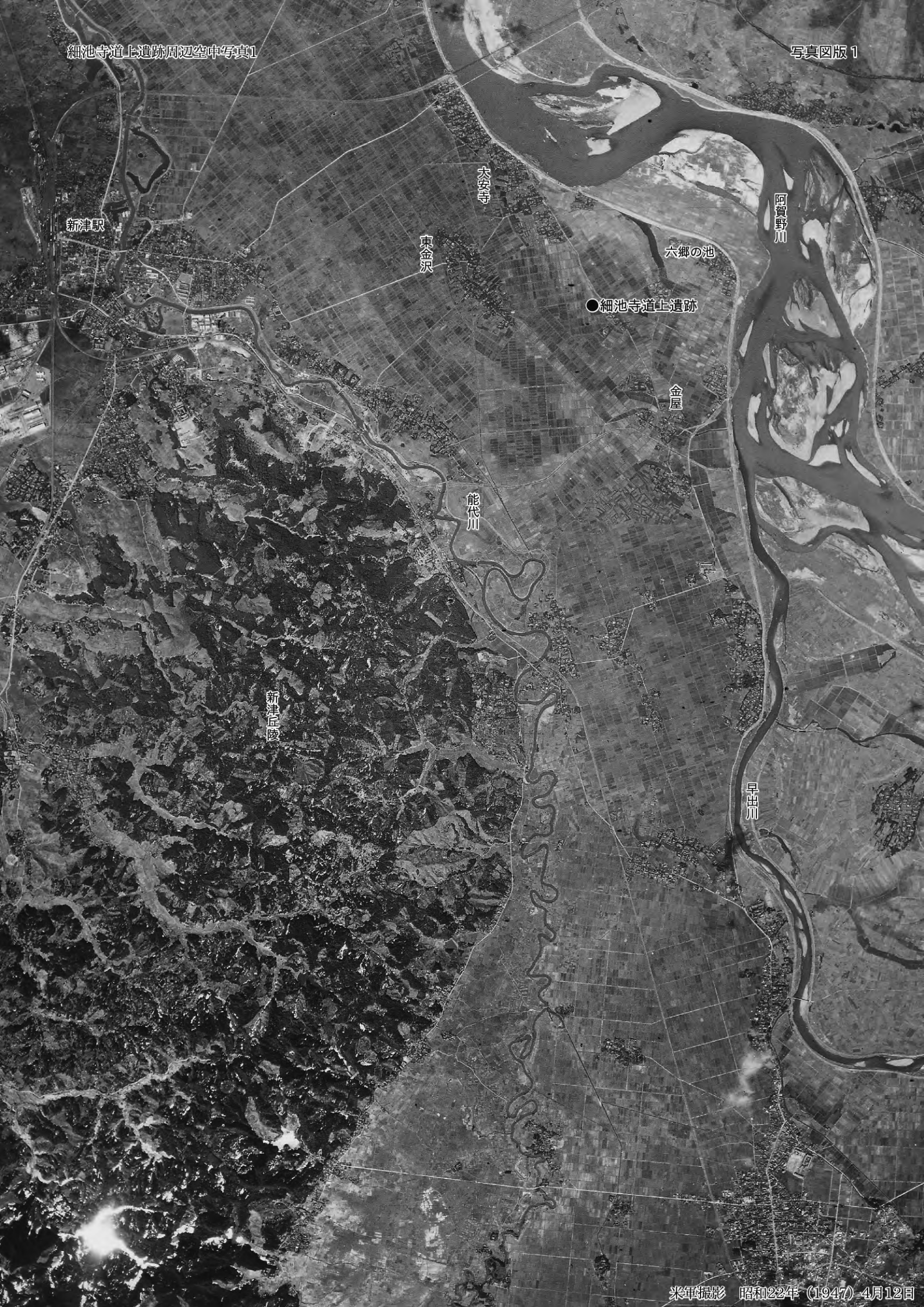

米軍撮影　昭和22年（1947）4月12日

細池寺道上遺跡周辺空中写真2（合成）

細池寺道上遺跡周辺空中写真３（合成）

調査前空中写真　2008 年 3 月撮影（東→西）

調査前空中写真　2008 年 3 月撮影（東から新津丘陵を望む）

調査前空中写真　2008 年 3 月撮影（西→東）

調査前空中写真　2008 年 3 月撮影（西から五頭山を望む）

09　完掘空中写真（南→北）

09　完掘空中写真（南西→北東）

09　完掘空中写真（北東→南西）

09　完掘空中写真（南東→北西）

09　完掘空中写真（北西→南東）

09　完掘空中写真（西→東）

09　完掘空中写真（上が北西）

09　完掘空中写真（上が北西）

09　調査前現況（西→東）

09　調査前現況（南→北）

09　調査前現況（北西→南東）

09　基本層序 A（北東→南西）

09　基本層序 B（北東→南西）

09　基本層序 C（北西→南東）

09　基本層序 D（北西→南東）

09　SE282 土層断面（北西→南東）

09　SE282 遺物出土状況（北西→南東）

09　SE282 完掘状況（北西→南東）

09　SE595 土層断面（北西→南東）



09　SE595 完掘状況（北西→南東）

09　SE978 土層断面（東→西）

09　SE978 完掘状況（東→西）

09　SE1119 完掘状況（東→西）



09　SE1270 土層断面（北西→南東）

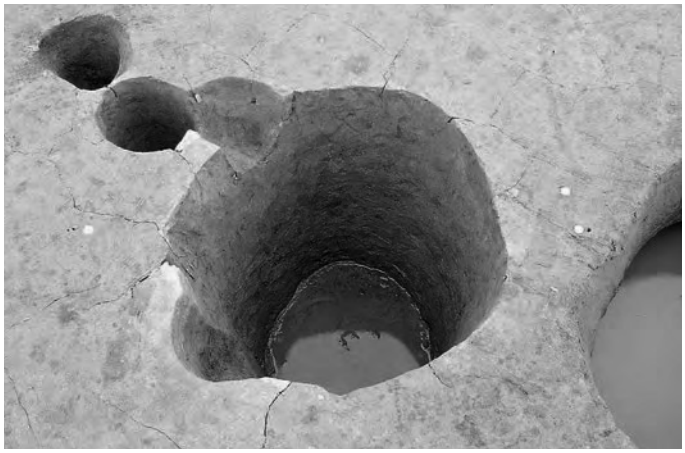

09　SE1270 完掘状況（北西→南東）

09　SE1272 土層断面・完掘状況（北西→南東）

09　SK31 土層断面（南→北）



09　SK31 完掘状況（南→北）

09　SK32 土層断面（西→東）

09　SK32 完掘状況（西→東）

09　SK59・SD200・SK203 土層断面⑨A（東→西）

09　SK59・SD200・SK203 完掘状況（東→西）



09　SK104 土層断面（南→北）

09　SK104 完掘状況（南→北）

09　SK107 土層断面（北→南）

09　SK107 完掘状況（北→南）

09　SK112 土層断面（北西→南東）



09　SK112 完掘状況（北西→南東）



09　SK137 土層断面（西→東）

09　SK138 土層断面（北東→南西）



09　SK137・SK138 完掘状況（西→東）

09　SK152・SK159 土層断面（西→東）

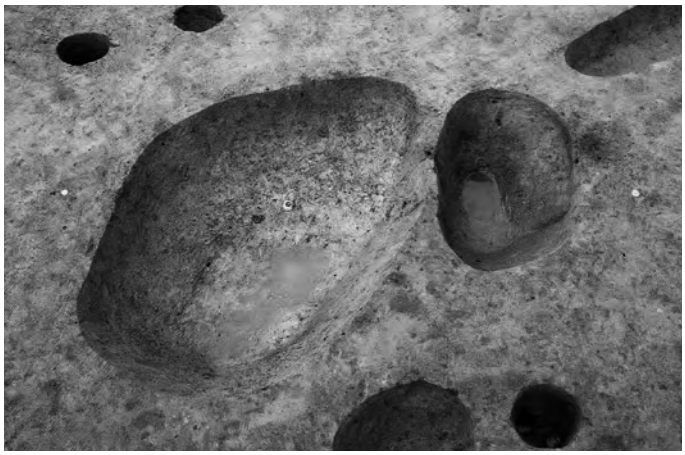

09　SK152・SK159 完掘状況（西→東）



09　SK183 土層断面（北→南）



09　SK183 完掘状況（北→南）

09　SK241 土層断面（北東→南西）



09　SK241 完掘状況（北東→南西）

09　SK245 土層断面（北→南）

09　SK245 完掘状況（北→南）



09　SK248 土層断面（北東→南西）



09　SK248 完掘状況（北東→南西）



09　SK259 土層断面（南東→北西）

09　SK259 完掘状況（南東→北西）



09　Pit281・SK280 土層断面（北→南）



09　SK280 完掘状況（北→南）

09　SK283・SK284 土層断面㉒（南西→北東）

09　SK283 遺物出土状況（南西→北東）

09　SK283 完掘状況（南西→北東）

09　SK284 完掘状況（南西→北東）

09　SK285 土層断面（南東→北西）

09　SK285 完掘状況（南東→北西）

09　Pit482・SK286・Pit473 土層断面（西→東）

09　Pit482・SK286・Pit473 完掘状況（西→東）

09　SK291 土層断面（南東→北西）

09　SK291 完掘状況（南東→北西）

09　SK292・Pit293 土層断面（南東→北西）

09　SK292・Pit293 完掘状況（南東→北西）



09　SK294・SK295 土層断面（北→南）

09　SK294 完掘状況（北→南）

09　SK295 完掘状況（北→南）



09　SK299 土層断面（南→北）

09　SK299 完掘状況（南→北）



09　SK303・SD289 土層断面（南東→北西）

09　SK303 完掘状況（南東→北西）



09　SK307 土層断面（北東→南西）

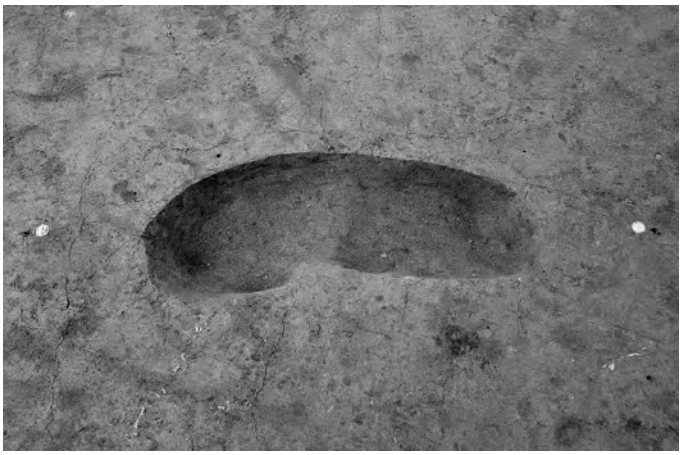

09　SK307 完掘状況（北東→南西）

09　SK310 土層断面（北西→南東）

09　SK310 完掘状況（北西→南東）

09　SK311 土層断面（北西→南東）



09　SK311 完掘状況（北西→南東）

09　SK312 土層断面（北西→南東）

09　SK312 完掘状況（北西→南東）

09　SK313 土層断面（南西→北東）

09　SK313 完掘状況（南西→北東）



09　SK320 土層断面（南東→北西）

09　SK320 完掘状況（南東→北西）

09　SK321 完掘状況（南東→北西）



09　SK322・Pit801 土層断面（東→西）

09　SK322・Pit801 完掘状況（東→西）

09　SK323 土層断面（南→北）



09　SK323 完掘状況（南→北）

09　SK324 土層断面（北東→南西）



09　SK324 完掘状況（北東→南西）



09　SK326・Pit1323 土層断面（南東→北西）



09　SK326・Pit1323 完掘状況（南東→北西）

09　SK327 土層断面㊷A（南東→北西）

09　SK327 土層断面㊷A（南東→北西）

09　SK327・Pit1339 土層断面㊷A（東→西）

09　SK327・Pit1339 土層断面㊷A（南→北）

09　SK327・Pit1339 土層断面㊷A（南東→北西）

09　SK327 土層断面㊷B・C（北東→南西）

09　SK327 土層断面㊷B（北東→南西）

09　SK327・Pit1339 土層断面㊷C（北東→南西）

09　SK327・Pit1339 土層断面㊷C（北東→南西）

09　SK327 炭化物・焼土検出状況（北東→南西）

09　SK327 遺物出土状況（南西→北東）

09　SK327 遺物出土状況（東→西）

09　SK327 炭化物・焼壁検出状況（北東→南西）

09　SK327 ベルト中炭化物検出状況（北東→南西）

09　SK327 ベルト中炭化物検出状況　南半部（北東→南西）

09　SK327 炭化物除去後全景（北東→南西）



09　SK327 炭化物除去後全景（南東→北西）

09　SK327 炭化物除去後 南半部（北東→南西）

09　SK327 焼壁除去後全景（北東→南西）

09　SK327 焼壁除去後全景（東→西）

09　SK327 焼壁除去後全景（南東→北西）

09　SK327 焼壁除去後 南半部（北東→南西）

09　SK327 完掘・断割状況（北東→南西）

09　SK331 土層断面㊸A（南東→北西）

09　SK331 土層断面㊸B（南東→北西）

09　SK331 遺物出土状況（南東→北西）

09　SK331 完掘状況（南東→北西）



09　SK332 土層断面㊹A（南東→北西）

09　SK332 土層断面㊹B（南西→北東）

09　SK332 完掘状況（南東→北西）

09　SK332 完掘状況（南西→北東）



09　SK334・Pit333 土層断面（東→西）

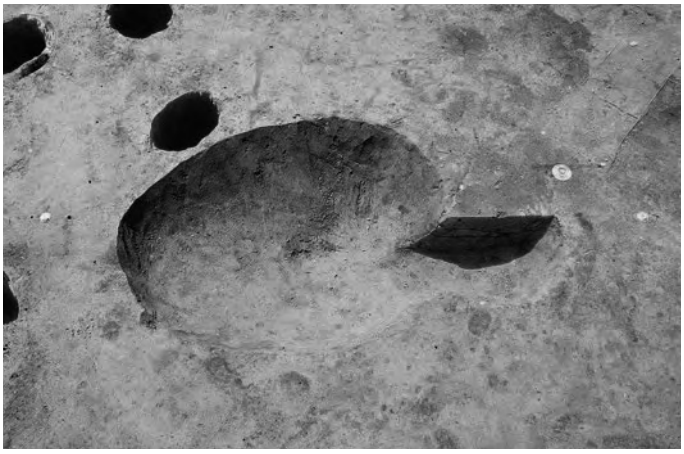

09　SK334 完掘状況（東→西）

09　SK335 土層断面㊻A（南→北）

09　SK335 土層断面㊻B（西→東）

09　SK335 遺物出土状況（南→北）

09　SK335 完掘状況（南→北）

09　SK341 土層断面（南東→北西）

09　SK341 完掘状況（南東→北西）

09　SK342・SK343 土層断面（南西→北東）

09　SK342・SK343 完掘状況（南西→北東）

09　SK350 土層断面（南東→北西）

09　SK350 完掘状況（南東→北西）

09　SK352・SK353 土層断面（西→東）

09　SK352・SK353 完掘状況（西→東）

09　SK353 土層断面（西→東）

09　SK355 土層断面（南西→北東）

09　SK355 完掘状況（南西→北東）



09　SK357 土層断面（北東→南西）



09　SK357 炭化物検出状況（北東→南西）



09　SK357 炭化物検出状況（東→西）



09　SK357 炭化物検出状況（東→西）



09　SK357 炭化物検出状況（北東→南西）

09　SK357 炭化物検出状況（南東→北西）

09　SK357 遺物出土状況（北西→南東）



09　SK357 遺物出土状況（北西→南東）

09　SK357 完掘状況（北東→南西）

09　SK357 完掘状況（南東→北西）

09　SD358・SK359 土層断面（南→北）

09　SK359 完掘状況（南→北）

09　SK360・Pit722 土層断面（南東→北西）

09　SK360・Pit722 完掘状況（南東→北西）



09　SK361 土層断面（南→北）

09　SK361 炭化物検出状況（南→北）

09　SK361 完掘状況（南→北）



09　SK362 土層断面（北東→南西）

09　SK362 完掘状況（北東→南西）

09　SK363 土層断面（北→南）



09　SK363 完掘状況（北→南）



09　SK383 土層断面（北東→南西）

09　SK383 完掘状況（北東→南西）



09　SK389 土層断面（北東→南西）

09　SK389 完掘状況（北東→南西）



09　SK425 土層断面（北東→南西）

09　SK425 完掘状況（北東→南西）

09　SK596 土層断面⑥1A・C（北東→南西）

09　SK596 土層断面⑥1B（南東→北西）

09　SK596 遺物出土状況（北西→南東）

09　SK596 完掘状況（北西→南東）



09　SK601 土層断面（北→南）



09　SK601 完掘状況（北→南）

09　SK664 土層断面（東→西）



09　SK664 完掘状況（東→西）



09　SK676 土層断面（南→北）

09　SK676 完掘状況（南→北）

09　SK696 土層断面（東→西）



09　SK696 完掘状況（東→西）

09　SK702 土層断面（南東→北西）

09　SK702 遺物出土状況（南東→北西）

09　SK702 完掘状況（南東→北西）



09　SK710 土層断面（南東→北西）



09　SK710 完掘状況（南東→北西）



09　SK717 土層断面（東→西）

09　SK717 遺物出土状況（東→西）

09　SK717 完掘状況（東→西）

09　SD289・SK725 土層断面（南東→北西）



09　SK725 完掘状況（南東→北西）

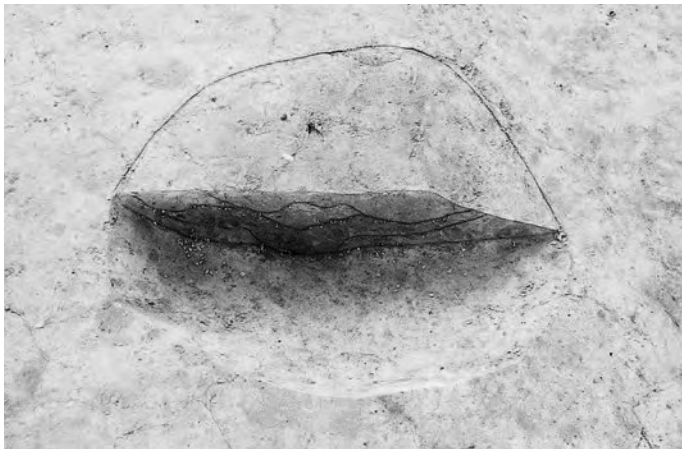

09　SK727 土層断面（東→西）



09　SK727 完掘状況（東→西）



09　SK729 土層断面（東→西）

09　SK729 遺物出土状況（東→西）



09　SK729 完掘状況（東→西）

09　SK731 土層断面（北西→南東）

09　SK731 完掘状況（北西→南東）

09　SK732 土層断面（北東→南西）

09　SK732 完掘状況（北東→南西）

09　SK744 土層断面（東→西）

09　SK744 完掘状況（東→西）

09　SK747 土層断面（東→西）

09　SK747 完掘状況（東→西）

09　SK749 土層断面（南東→北西）

09　SK749 完掘状況（南東→北西）

09　SK762 土層断面（南東→北西）



09　SK762 完掘状況（南東→北西）

09　SK764 土層断面（南東→北西）

09　SK764 完掘状況（南東→北西）



09　SK765 土層断面（東→西）



09　SK765 炭化物検出状況（東→西）



09　SK765 炭化物検出状況（東→西）

09　SK765 完掘状況（東→西）



09　SK770 土層断面（北東→南西）

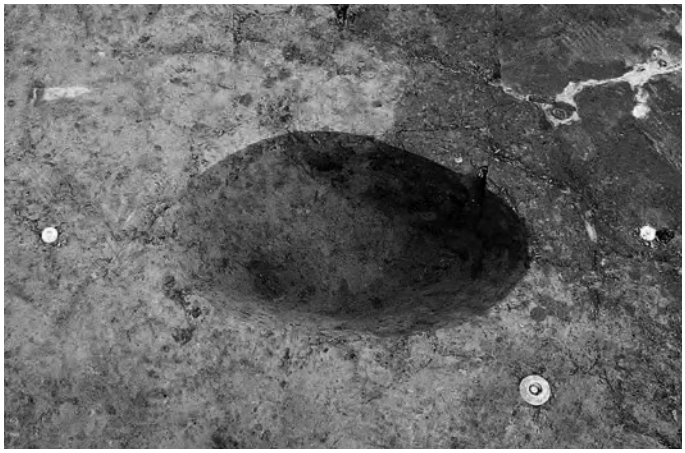

09　SK770 完掘状況（南西→北東）

09　SK793 土層断面（南→北）

09　SK793 完掘状況（南→北）



09　SK812 土層断面（北→南）

09　SK812 遺物出土状況（北→南）



09　SK812 完掘状況（北→南）



09　SK832 土層断面（南東→北西）

09　SK832 完掘状況（南東→北西）

09　SK836・SK835 土層断面（東→西）

09　SK835 完掘状況（東→西）



09　SK836 完掘状況（東→西）



09　SK839 土層断面（南→北）

09　SK839 完掘状況（南→北）

09　SK860 土層断面（北東→南西）

09　SK860 完掘状況（北東→南西）

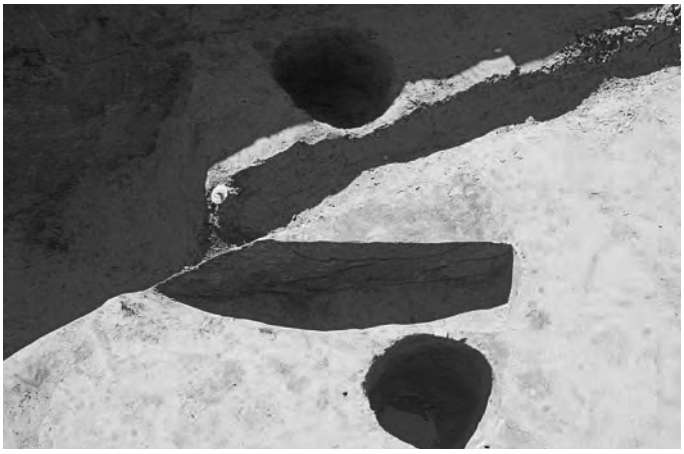

09　SK878 土層断面（北→南）

09　SK878 完掘状況（北→南）



09　SK893 土層断面（北→南）

09　SK893 完掘状況（北→南）



09　SK929 土層断面（南東→北西）

09　SK929 完掘状況（南東→北西）

09　SK948 土層断面（南東→北西）

09　SK948 完掘状況（南東→北西）

09　SK964 土層断面（南東→北西）

09　SK964 完掘状況（南東→北西）

09　SK973 土層断面（南西→北東）

09　SK973 完掘状況（南西→北東）

09　SK985 土層断面（東→西）

09　SK985 炭化物・焼土・焼骨検出状況（東→西）



09　SK989 土層断面（北東→南西）



09　SK989 完掘状況（北東→南西）



09　SK1005 土層断面（北西→南東）

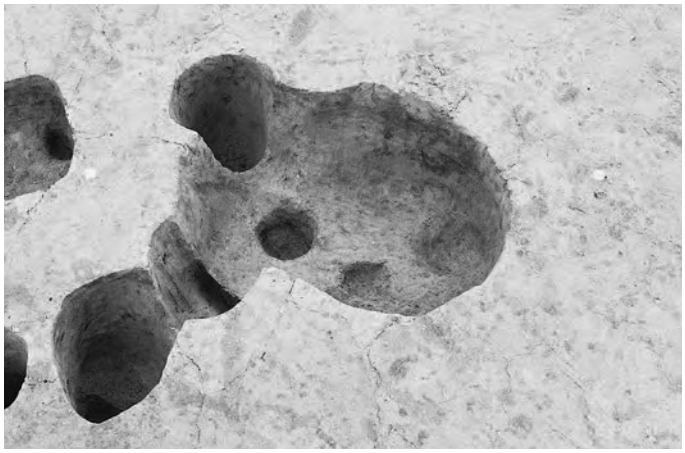

09　SK1005 完掘状況（北西→南東）

09　SK1013 完掘状況（北→南）



09　SK1040 土層断面（北東→南西）



09　SK1040 完掘状況（北東→南西）



09　SK1054 土層断面（北西→南東）

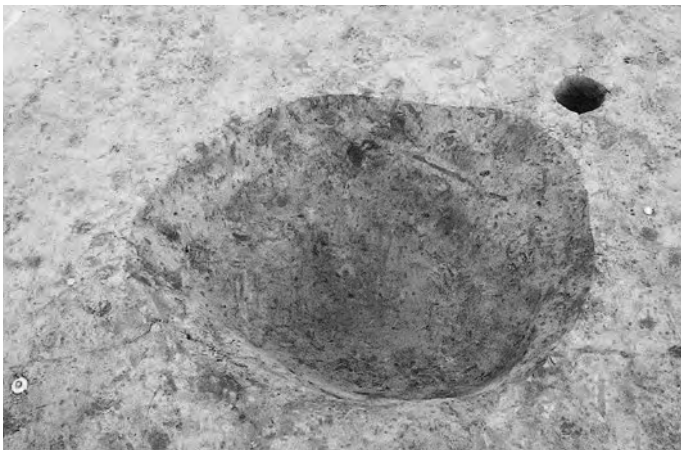

09　SK1054 完掘状況（北西→南東）



09　SK1057 土層断面（北→南）

09　SK1057 完掘状況（北→南）

09　SK1060 完掘状況（北→南）

09　SK1091 土層断面（東→西）

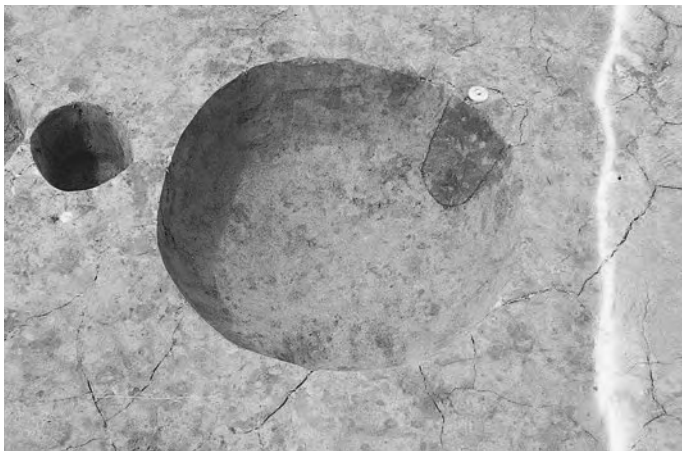

09　SK1091 完掘状況（東→西）



09　SK1101 土層断面（北→南）

09　SK1101 炭化物検出状況（東→西）

09　SK1101 炭化物検出状況（北→南）

09　SK1101 完掘状況（北→南）

09　SK1105 土層断面（北西→南東）

09　SK1105 完掘状況（北西→南東）

09　SK1107 土層断面（東→西）



09　SK1107 炭化物検出状況（東→西）



09　SK1107 炭化物検出状況（東→西）

09　SK1107 完掘状況（東→西）

09　SK1101・SK1107 完掘状況（北東→南西）



09　SK1174 土層断面（東→西）

09　SK1174 完掘状況（東→西）

09　SK1216 土層断面（北東→南西）

09　SK1216 完掘状況（北東→南西）



09　SK1217 土層断面（東→西）

09　SK1217 完掘状況（東→西）

09　SK1224 土層断面（北西→南東）



09　SK1224 完掘状況（北西→南東）



09　SK1246 土層断面（南東→北西）

09　SK1246 完掘状況（南東→北西）



09　SK1262 土層断面（東→西）

09　SK1262 完掘状況（東→西）



09　SK1265 土層断面（南東→北西）

09　SK1265 完掘状況（南東→北西）



09　SK1267 土層断面（北西→南東）

09　SK1267 完掘状況（北西→南東）



09　SK1278 土層断面（北西→南東）

09　SK1278 完掘状況（北西→南東）

09　SK1284・SX833・SX834・SK1285 土層断面（南東→北西）

09　SK1284 完掘状況（南東→北西）

09　SK1285 完掘状況（南東→北西）

09　SK1294 土層断面（南西→北東）

09　SK1294 完掘状況（南西→北東）



09　SK1300 土層断面（北西→南東）



09　SK1300 完掘状況（北西→南東）

09　SK1332・SD825・Pit981 土層断面・完掘状況（北→南）

09　SK1341 土層断面・完掘状況（東→西）

09　SD345・SK1348 土層断面・完掘状況（南東→北西）

09　SX3 土層断面⑳A（北東→南西）

09　SX3 土層断面⑳B（南東→北西）

09　SX3 完掘状況（北東→南西）

09　SX193 土層断面（北西→南東）

09　SX193 完掘状況（北西→南東）

09　SX297・SD289・SX296 土層断面（南東→北西）

09　SX296 完掘状況（南東→北西）

09　SX297 完掘状況（南東→北西）



09　SX300 土層断面（北→南）

09　SX300 完掘状況（北→南）

09　SX325 土層断面（東→西）

09　SX325 完掘状況（東→西）



09　SX698 土層断面（北西→南東）

09　SX698 完掘状況（北西→南東）

09　SX833 完掘状況（南東→北西）

09　SX834 完掘状況（南東→北西）

09　SX906 土層断面（北東→南西）

09　SX906 完掘状況（北東→南西）

09　SX945 土層断面（南西→北東）

09　SX945 完掘状況（南西→北東）

09　SX983 土層断面（西→東）



09　SX983 完掘状況（西→東）



09　SX1037 土層断面（北西→南東）

09　SX1037 完掘状況（北西→南東）

09　SX1113 土層断面（東→西）



09　SX1113 完掘状況（東→西）

09　SX1135 土層断面（南西→北東）

09　SX1135 完掘状況（南西→北東）



09　SX1227 土層断面（北→南）



09　SX1227・SX1228 土層断面（北→南）

09　SX1227・SX1228 完掘状況（北→南）

09　SD2・SD1 土層断面㉝A（東→西）



09　SD1・SD2 土層断面㉝B（北西→南東）



09　SD1 土層断面㉝B（西→東）



09　SD2 土層断面㉝B（西→東）



09　SD1・SD2 土層断面㉝C（北西→南東）



09　SD1・SD2 土層断面㉝C（南西→北東）

09　SD1・SD2 完掘状況（東→西）

09　SD36 土層断面（西→東）

09　SD36 完掘状況（西→東）

09　SD100 土層断面（北→南）

09　SD100 完掘状況（北→南）

09　SD161 完掘状況（北→南）

09　SD200 土層断面（北西→南東）

09　SD229 土層断面（北西→南東）



09　SD229 完掘状況（北西→南東）

09　SD244 土層断面（北→南）

09　SD244 完掘状況（北→南）

09　SD287 土層断面⑭A（西→東）

09　SD287 土層断面⑭B（北→南）

09　SD287 完掘状況（西→東）

09　SD288 土層断面（北→南）



09　SD288 完掘状況（北→南）

09　SD289 土層断面⑫A（南東→北西）

09　SD289・Pit497 土層断面⑫B（南東→北西）

09　SD289 土層断面⑫C（南東→北西）

09　SD289 完掘状況（南東→北西）

09　SD290・SD298 土層断面⑬A（北→南）

09　SD298 土層断面⑬C（北→南）

09　SD305 土層断面⑭A（北→南）

09　SD305 土層断面⑭B（北→南）

09　SD306 土層断面（南東→北西）



09　SD306 完掘状況（南東→北西）

09　SD308 土層断面（北→南）

09　SD308 完掘状況（北→南）

09　SD314 土層断面⑭⑦A（北→南）

09　SD314・SD980 土層断面⑭⑦B（北→南）

09　SD319・SD315 土層断面⑭⑧A（北西→南東）

09　SD319・SD315 土層断面⑭⑧B（北西→南東）



09　SD316 土層断面（北西→南東）

09　SD317 土層断面⑮⓪A（北→南）

09　SD317・SD1231 土層断面⑮⓪B（北→南）

09　SD318 土層断面⑮①A（北→南）

09　SD318 土層断面⑮①B（北→南）

09　SD319 土層断面（北西→南東）

09　SD330 土層断面（北→南）

09　SD330 完掘状況（北→南）

09　SD345 土層断面（南東→北西）

09　SD345 完掘状況（南東→北西）

09　Pit850・SD347 土層断面⑮⑤A（南東→北西）

09　SD347 土層断面⑮⑤B（南東→北西）

09　SD347 完掘状況（南東→北西）

09　SD358 土層断面⑮⑥A（南→北）

09　SD358 土層断面⑮⑥B（南東→北西）

09　SD358 土層断面⑮⑥C（東→西）

09　SD358 完掘状況（南東→北西）



09　SD666 土層断面（南東→北西）



09　SD677 土層断面（南→北）

09　SD694 土層断面⑲A（南→北）

09　SD694 土層断面⑲B（南→北）



09　SD709 土層断面（南東→北西）

09　SD709 完掘状況（南東→北西）

09　SD726 土層断面（南→北）



09　SD726 完掘状況（南→北）



09　SD751 土層断面⑩A（南東→北西）

09　SD751・SD752 土層断面⑩B（南東→北西）

09　SD752 土層断面（南東→北西）

09　SD751・SD752 完掘状況（南東→北西）

09　SD1347・SD776・Pit1280 土層断面（南→北）

09　SD1347・SD776・SD1249 完掘状況（南→北）

09　SD825 土層断面（南→北）



09　SD825 完掘状況（南→北）

09　SD837 土層断面（南→北）

09　SD838 土層断面（南東→北西）

09　SD854 土層断面（南→北）

09　SD837・SD838・SD854 完掘状況（南→北）

09　SD863 土層断面（北→南）

09　SD863 完掘状況（北→南）



09　SD864 土層断面（北西→南東）



09　SD864 完掘状況（北西→南東）

09　SD931 土層断面（南東→北西）

09　SD931 完掘状況（南東→北西）



09　SD958 土層断面（北→南）



09　SD1010 土層断面⑬A（南→北）



09　SD1010・SD1112 土層断面⑬B（南東→北西）

09　SD1015 土層断面（南→北）



09　SD1036 土層断面（南東→北西）



09　SD1038 土層断面（北→南）

09　SD1059 土層断面（北→南）

09　SD1112 土層断面（東→西）

09　SD1115 完掘状況（西→東）

09　SD1116 土層断面（西→東）

09　SD1116 完掘状況（東→西）

09　SD1139 土層断面⑫A・B（北→南）



09　SD1139 土層断面⑫A（北西→南東）



09　SD1139 土層断面⑫B（北西→南東）

09　SD1139 完掘状況（北西→南東）

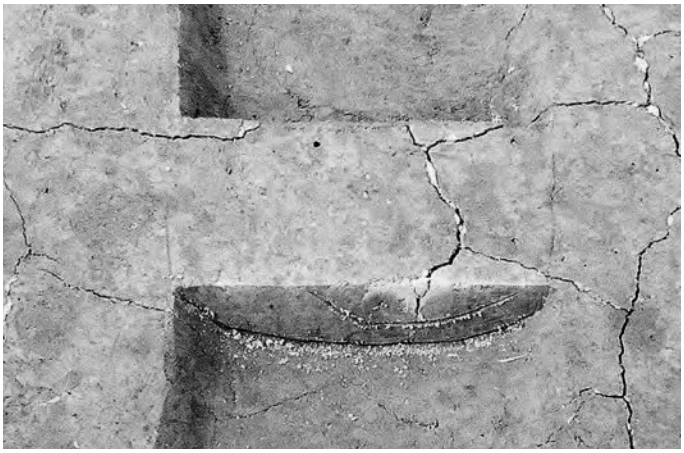

09　SD1160 土層断面⑬A（南東→北西）

09　SD1160 土層断面⑬B（南東→北西）

09　SD1160・SD1009・SD1010・SD1015・SD1016・SD694・SD677 完掘状況（南→北）

09　SD1186 土層断面（南→北）

09　SD1218 土層断面⑮A（東→西）

09　SD1218 土層断面⑮B（南→北）

09　SD1218 完掘状況（南→北）

09　SD1231 完掘状況（北→南）

09　SD1247 土層断面（南東→北西）

09　SD1247 完掘状況（北西→南東）



09　SD1249 土層断面（南東→北西）



09　Pit344 土層断面（南東→北西）

09　Pit344 完掘状況（南→北）



09　Pit348 土層断面（北東→南西）

09　Pit348 完掘状況（北東→南西）

09　Pit354 土層断面（北東→南西）

09　Pit354 完掘状況（北東→南西）



09　Pit356 土層断面（北西→南東）



09　Pit356 完掘状況（北西→南東）



09　Pit380 遺物出土状況（西→東）

09　Pit407 土層断面（西→東）

09　Pit407 完掘状況（西→東）

09　Pit436 土層断面㊹C（南西→北東）

09　Pit436 遺物出土状況（南西→北東）



09　Pit436 完掘状況（南西→北東）



09　Pit593 土層断面（南→北）

09　Pit593 完掘状況（南→北）



09　Pit614 土層断面（北東→南西）

09　Pit614 完掘状況（北東→南西）

09　Pit994 土層断面（西→東）

09　Pit994 完掘状況（西→東）

09　河 1250 土層断面（南→北）

09　河 1250 土層断面（南東→北西）

09　河 1250 土層断面（南東→北西）

09　河 1250 土層断面（南東→北西）

09　河 1250 土層断面（南東→北西）

09　河 1250 土層断面（南東→北西）

09　SB1351・SB1352・SB1353・SB1354・SB1355・SB1356・SB1357・SB1358・SB1359・SB1360 完掘状況（北→南）

09　SB1362・SB1363・SB1364・SB1365・SB1366・SB1367 完掘状況（東→西）



09　SB1351・SB1352・SB1353・SB1354・SB1355・SB1356・SB1357・SB1358・SB1359・SB1360・SB1361・SB1362・SB1363・SB1364・SB1365・SB1366・SB1367 完掘状況（上が北西）

09　SB1351・SB1352・SB1353・SB1354・SB1355・SB1356・SB1357・SB1358・SB1359・SB1360・SB1362・SB1363・SB1364・SB1365・SB1366・SB1367 完掘状況（上が北西）

10　1・2・4区　完掘・周辺空中写真（南西→北東）

10　1区　完掘全景（東→西）

10　2 区　完掘空中写真（1 回目　上が北東）

10　2 区　完掘空中写真（2 回目　上が北東）

10　2 区　完掘空中写真（2 回目　北東→南西）

10　2 区　SD33・SD55・SD32 完掘状況（北東→南西）



10　3 区　完掘空中写真（南西→北東）

10　4 区　完掘空中写真（北東→南西）

10　1 区　調査前現況（北東→南西）

10　1 区　調査前現況（北西→南東）

10　1 区　基本層序 A（北→南）

10　1 区　基本層序 B（北→南）

10　1 区　基本層序 C（北→南）

10　1 区　基本層序 D（北→南）



10　1 区　基本層序 E（北→南）

10　1 区　基本層序 F（北→南）

10　1 区　SE168 土層断面・黒灰層検出状況（南→北）

10　1 区　SK215・SE168 土層断面・完掘状況（南→北）

10　1 区　SE168 土層断面・完掘状況（南→北）

10　1 区　SE244 土層断面（東→西）

10　1 区　SE244 土層断面東半（北→南）

10　1 区　SE244 土層断面西半（北→南）

10　1 区　SE259 土層断面③B（北→南）

10　1 区　SE259 完掘状況（北→南）

10　1 区　SK21 土層断面（東→西）



10　1 区　SK21 完掘状況（東→西）

10　1 区　SK27 土層断面（東→西）



10　1 区　SK27 完掘状況（東→西）

10　1 区　SK28 土層断面（東→西）

10　1 区　SK28 完掘状況（東→西）

10　1 区　SK29 土層断面（南→北）

10　1 区　SK29 完掘状況（南→北）

10　1 区　SK35 土層断面・完掘状況（北→南）

10　1 区　SK39 土層断面（南→北）

10　1 区　SK39 完掘状況（南→北）

10　1 区　SK44 土層断面・完掘状況（南→北）

10　1 区　SK47 土層断面・完掘状況（南→北）

10　1 区　SK55 土層断面（南→北）

10　1 区　SK55 完掘状況（南→北）

10　1 区　SK57 土層断面・完掘状況（北→南）

10　1 区　SK102 土層断面・完掘状況（南→北）

10　1 区　SK103 土層断面（北→南）

10　1 区　SK103 完掘状況（北→南）

10　1 区　SK134・SD100 土層断面（東→西）

10　1 区　SK134・SD100 完掘状況（東→西）

10　1 区　SK181・Pit184 土層断面・完掘状況（西→東）

10　1 区　SK225 土層断面（北→南）

10　1 区　SK225 完掘状況（北→南）

10　1 区　SK229 土層断面（南→北）

10　1 区　SK229 完掘状況（南→北）

10　1 区　SK237･Pit238･Pit239 土層断面･完掘状況（西→東）

10　1 区　SK246・SD122 土層断面（東→西）

10　1 区　SK246 完掘状況（東→西）

10　1 区　SK263 土層断面㉑B（南→北）

10　1 区　SK263 完掘状況（南→北）

10　1 区　SK264 土層断面（東→西）



10　1 区　SK264 完掘状況（東→西）

10　1 区　Pit283・SK277 土層断面㉑A・完掘状況（南→北）

10　1 区　SK278・Pit280・Pit279 土層断面（東→西）

10　1 区　SK278・Pit280・Pit279 完掘状況（東→西）

10　1 区　SX31 土層断面（南→北）

10　1 区　SX31 完掘状況（南→北）

10　1 区　SD81・SX79 土層断面（西→東）

10　1 区　SX79 完掘状況（西→東）



10　1 区　SX242 土層断面（北→南）

10　1 区　SX242 完掘状況（東→西）

10　1 区　SX270 土層断面・完掘状況（南→北）

10　1 区　SX270 完掘状況（西→東）

10　1 区　SD4 土層断面（北→南）

10　1 区　SD5 土層断面㉙A（北→南）

10　1 区　SD5・Pit6 土層断面㉙B（北→南）

10　1 区　SD4・SD5 完掘状況（北→南）

10　1 区　SD7 土層断面（北→南）

10　1 区　SD7 完掘状況（北→南）

10　1 区　SD11 遺物出土状況（北→南）

10　1 区　SD11 土層断面㉛・㉜（北→南）

10　1 区　SD11 完掘状況（北→南）

10　1 区　SD40 土層断面（東→西）

10　1 区　SD40 完掘状況（東→西）

10　1 区　SD64 土層断面㉞A・B（東→西）

10　1 区　SD64 土層断面㉞A（東→西）

10　1 区　Pit67・SD64・Pit71 土層断面㉞B（東→西）

10　1 区　SD64 完掘状況（東→西）

10　1 区　SD81 完掘状況（西→東）

10　1 区　SD90 土層断面東半（北東→南西）

10　1 区　SD90 土層断面中央（北東→南西）

10　1 区　SD90 土層断面西半（北東→南西）

10　1 区　SD90 土層断面・完掘状況（北→南）

10　1 区　SD96 土層断面（北→南）

10　1 区　SD97 土層断面（北→南）

10　1 区　Pit98・SD99 土層断面（北→南）

10　1 区　SD96・SD97・SD99 完掘状況（北→南）

10　1 区　SD100 土層断面㊲A（西→東）

10　1 区　SD100 土層断面㊲B（西→東）

10　1 区　SD100・SD114 土層断面（西→東）

10　1 区　SD100 完掘状況（西→東）

10　1 区　SD114 土層断面・完掘状況（西→東）

10　1 区　SD122 土層断面㊵A・B（東→西）

10　1 区　SD122 土層断面㊵C（西→東）

10　1 区　SD122・SD154 土層断面㊵C・D・E（西→東）

10　1 区　SD154・SD122 土層断面㊵D（西→東）

10　1 区　SD154・SD122 土層断面㊵E（西→東）

10　1 区　SD154・SD122 完掘状況（西→東）

10　1 区　SD100・SD122・SD154 完掘状況（西→東）

10　1 区　SD144 土層断面（北→南）

10　1 区　SD144 完掘状況（北→南）

10　1 区　SD145 土層断面（北→南）

10　1 区　SD145 完掘状況（北→南）



10　1 区　SD147 完掘状況（北→南）

10　1 区　SD157・SE259 土層断面（北→南）

10　1 区　SD157 完掘状況（北→南）

10　1 区　SD170 土層断面・完掘状況（北→南）



10　1 区　SD178 土層断面（北→南）

10　1 区　SD178 完掘状況（北→南）

10　1 区　SD185 土層断面（西→東）

10　1 区　SD185 完掘状況（西→東）



10　1 区　SD186 土層断面㊻A（北→南）

10　1 区　SD186 土層断面㊻B・完掘状況（北→南）

10　1 区　SD190 土層断面（北→南）

10　1 区　SD190 完掘状況（北→南）

10　1 区　SD217 土層断面㊽A・B（北→南）

10　1 区　SD217 完掘状況（北→南）

10　1 区　SD226・Pit271 土層断面（南→北）

10　1 区　SD226 完掘状況（南→北）

10　1 区　Pit9 土層断面上部（北→南）

10　1 区　Pit9 土層断面下部（北→南）



10　1 区　Pit9 完掘状況（北→南）

10　1 区　Pit22 土層断面上部（北→南）



10　1 区　Pit22 土層断面下部（北→南）

10　1 区　Pit22 完掘状況（北→南）

10　1 区　SX242･河 243･SE244･河 245 土層断面㊷A･完掘状況（西→東）

10　1 区　河 243・河 261 土層断面㊷B・㊸・完掘状況（東→西）

10　1 区　河 261 土層断面㊷B・㊸・完掘状況（東→西）

10　1 区　完掘状況 18Q-7F21 付近から（西→東）

10　1 区　完掘状況 18R-8B16 付近から（西→東）

10　1 区　完掘状況 18R-9D8 付近から（西→東）

10　2 区　調査前現況（南東→北西）

10　2 区　調査前現況（東→西）

10　2 区　調査前現況（北東→南西）

10　2 区　基本層序 A（南東→北西）

10　2 区　基本層序 B（南東→北西）

10　2 区　基本層序 C（南東→北西）

10　2 区　基本層序 D（南西→北東）

10　2 区　基本層序 E（南西→北東）

10　2 区　基本層序 F（南西→北東）



10　2 区　基本層序 G（北西→南東）

10　2 区　基本層序 H（北西→南東）



10　2 区　基本層序 I（北東→南西）

10　2 区　基本層序 J（北東→南西）

10　2 区　SE7・Pit17 土層断面（南西→北東）

10　2 区　SE7・Pit17 完掘状況（南西→北東）

10　2 区　SE61・SD32・Pit59 土層断面（北東→南西）

10　2 区　SE61 土層断面（北東→南西）

10　2 区　SE61 完掘状況（北東→南西）



10　2 区　SE96 土層断面（北東→南西）

10　2 区　SE96 完掘状況（北東→南西）

10　2 区　SE98 土層断面・完掘状況（南西→北東）

10　2 区　SE151 土層断面（南→北）

10　2 区　SE151 完掘状況（南→北）

10　2 区　SE725・Pit720 土層断面（北→南）



10　2 区　SE725 遺物出土状況（北東→南西）

10　2 区　SE725 完掘状況（北東→南西）

10　2 区　SE756 土層断面（西→東）

10　2 区　SE756 完掘状況（西→東）

10　2 区　SE794・SE791 土層断面⑧A（北→南）

10　2 区　SE791 完掘状況（北→南）

10　2 区　SE794 土層断面⑧B（北→南）

10　2 区　SE794 完掘状況（北東→南西）

10　2 区　SE802 土層断面（東→西）

10　2 区　SE802・Pit1407 完掘状況（北東→南西）

10　2 区　Pit809・SE810 土層断面（北東→南西）

10　2 区　SE810 完掘状況（北東→南西）

10　2 区　SK812・SE811 土層断面（北東→南西）

10　2 区　SK812・SE811 完掘状況（北東→南西）

10　2 区　SE827 土層断面（北東→南西）

10　2 区　SE827 完掘状況（北東→南西）

10　2 区　SE837 土層断面（東→西）

10　2 区　SE837 完掘状況（東→西）



10　2 区　SE844 土層断面（北東→南西）

10　2 区　SE844 完掘状況（北東→南西）

10　2 区　Pit917・SE845 土層断面（南東→北西）

10　2 区　SE845 完掘状況（南東→北西）



10　2 区　SE1086 土層断面（東→西）

10　2 区　SE1086 完掘状況（東→西）



10　2 区　SK1138・SE1139 土層断面（北東→南西）

10　2 区　SE1139 井戸側検出状況（北東→南西）



10　2 区　SE1139 井戸側検出状況（北東→南西）

10　2 区　SE1139 井戸側検出状況（北東→南西）

10　2 区　SE1139 曲物検出状況（北東→南西）

10　2 区　SE1139 曲物検出状況（北東→南西）

10　2 区　SE1210・Pit1213 土層断面（南東→北西）



10　2 区　SE1210 完掘状況（南→北）

10　2 区　SE1211 土層断面（北東→南西）

10　2 区　SE1211 完掘状況（北東→南西）

10　2 区　SE1231 土層断面（北→南）

10　2 区　SE1231 完掘状況（北→南）

10　2 区　SE1371 土層断面（南西→北東）

10　2 区　SE1371 完掘状況（南西→北東）

10　2 区　SE1541 土層断面・完掘状況（南西→北東）

10　2 区　SE1722 土層断面・完掘状況（北西→北東）

10　2 区　SK4 土層断面（南東→北西）

10　2 区　SK4 完掘状況（南東→北西）

10　2 区　Pit197・SK5 土層断面（南東→北西）

10　2 区　Pit197・SK5 完掘状況（南東→北西）

10　2 区　SK8 土層断面（北東→南西）

10　2 区　SK8 完掘状況（北東→南西）

10　2 区　SK30・SK29 土層断面（西→東）

10　2 区　SK30・SK29 完掘状況（西→東）



10　2 区　SK34 土層断面（北東→南西）

10　2 区　SK34 完掘状況（北東→南西）

10　2 区　SK35・Pit36 土層断面（東→西）

10　2 区　SK35・Pit36 完掘状況（東→西）

10　2 区　SK52 土層断面（北東→南西）

10　2 区　SK52 完掘状況（北東→南西）

10　2 区 Pit63・SD32・SK62 土層断面（北東→南西）



10　2 区　SK62 完掘状況（北東→南西）

10　2 区　SK77・SD33 土層断面（北東→南西）

10　2 区　SK77 完掘状況（北東→南西）



10　2 区　SK85 土層断面（北東→南西）

10　2 区　SK85 完掘状況（北東→南西）

10　2 区　SK126 土層断面（南西→北東）

10　2 区　Pit124・Pit125・SK126 完掘状況（南西→北東）

10　2 区　SK137・SK138 土層断面（南西→北東）

10　2 区　Pit136・SK137・SK138 完掘状況（南西→北東）

10　2 区　Pit140・SK139 土層断面（南東→北西）

10　2 区　Pit140・SK139 完掘状況（南東→北西）

10　2 区　Pit141・SK142 土層断面（南東→北西）

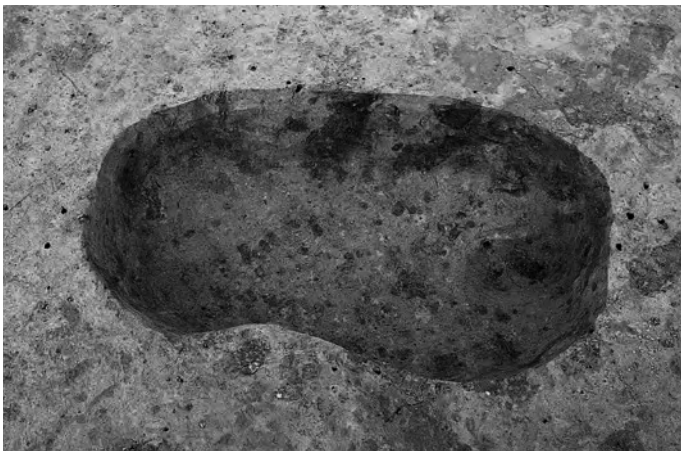

10　2 区　SK142 完掘状況（南東→北西）

10　2 区　SK161 土層断面（南東→北西）

10　2 区　SK161 完掘状況（南東→北西）

10　2 区　SK166 土層断面（南東→北西）

10　2 区　SK166・Pit349 完掘状況（南東→北西）

10　2 区　Pit167・SK168 土層断面（南東→北西）

10　2 区　Pit167・SK168 完掘状況（南東→北西）



10　2 区　SK235 土層断面（南東→北西）

10　2 区　SK235・Pit234 完掘状況（南東→北西）

10　2 区　SK247・Pit246 土層断面（北西→南東）

10　2 区　SK247・Pit246・Pit248 完掘状況（北西→南東）

10　2 区　Pit369・SK367 土層断面（南東→北西）

10　2 区　Pit369・Pit368・SK367 完掘状況（南東→北西）

10　2 区　SD376・SK395 土層断面（北西→南東）

10　2 区　SK395 完掘状況（北西→南東）

10　2 区　SK410 土層断面（南→北）

10　2 区　SK410・Pit411・Pit510 完掘状況（南→北）



10　2 区　Pit672・SK671・Pit670 土層断面（北東→南西）



10　2 区　Pit672・SK671・Pit670 完掘状況（北東→南西）



10　2 区　SK673 土層断面（北東→南西）

10　2 区　SK673 完掘状況（北東→南西）

10　2 区　SK674 土層断面（北西→南東）

10　2 区　SK674 完掘状況（北西→南東）

10　2 区　SK696 土層断面（西→東）

10　2 区　SK696 完掘状況（西→東）

10　2 区　SK701 土層断面（北東→南西）

10　2 区　SK701 完掘状況（北東→南西）

10　2 区　SK702 土層断面（南東→北西）

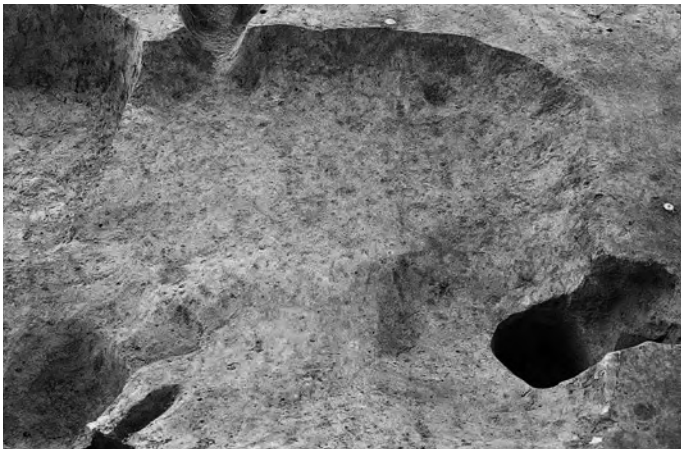

10　2 区　SK702 完掘状況（南東→北西）

10　2区　SD647・SK704 土層断面（北西→南東）

10　2区　SK704 完掘状況（北西→南東）

10　2区　SK710・Pit711 土層断面（東→西）

10　2区　SK710・Pit711 完掘状況（東→西）

10　2区　SK744 土層断面（南→北）

10　2区　SK744・Pit740 完掘状況（南→北）

10　2区　SK745・Pit746・Pit1263 土層断面（南東→北西）



10　2区　SK745・Pit746・Pit1263・Pit747 完掘状況（南東→北西）

10　2 区　SK768 土層断面（東→西）

10　2 区　SK768 完掘状況（東→西）



10　2 区　SK770 土層断面（北東→南西）

10　2 区　SK770 完掘状況（北東→南西）

10　2 区　SK782 土層断面（南東→北西）

10　2 区　SK782 完掘状況（南東→北西）

10　2 区　SK784 土層断面（東→西）

10　2 区　SK784 完掘状況（東→西）

10　2 区　SK792 土層断面（北→南）

10　2 区　SK792 完掘状況（北→南）

10　2 区　SK793 土層断面（北→南）

10　2 区　SK793 完掘状況（北→南）

10　2 区　SK798 土層断面（北東→南西）

10　2 区　SK798 完掘状況（北東→南西）

10　2 区　SK808 土層断面（北東→南西）

10　2 区　SK808 完掘状況（北東→南西）

10　2 区　Pit1003･SK992･SK1007 土層断面（南西→北東）

10　2 区　SK992 完掘状況（南西→北東）

10　2 区　SK993・Pit994 土層断面（東→西）

10　2 区　SK993・Pit994 完掘状況（東→西）



10　2 区　SK1007 完掘状況（南西→北東）

10　2 区　SK1016・Pit1496 土層断面（東→西）

10　2 区　SK1016・Pit1496 完掘状況（東→西）

10　2 区　SK1065・Pit1064 土層断面（北東→南西）

10　2 区　SK1065・Pit1064 完掘状況（北東→南西）



10　2 区　SK1072 土層断面（南東→北西）



10　2 区　SK1072 完掘状況（南東→北西）

10　2 区　SK1112 土層断面・完掘状況（北西→南東）

10　2 区　SK1212 土層断面（北東→南西）

10　2 区　SK1212 完掘状況（北東→南西）

10　2 区　SK1253・Pit1881 土層断面（南東→北西）

10　2 区　SK1253 遺物出土状況（南東→北西）

10　2 区　SK1253 完掘状況（南東→北西）

10　2 区　SK1362・Pit1562 土層断面（東→西）

10　2 区　SK1362・Pit1562 完掘状況（東→西）



10　2 区　Pit1704・SK1703 土層断面（南東→北西）



10　2 区　Pit1704・SK1703 完掘状況（南東→北西）

10　2 区　SK1707 土層断面（南東→北西）

10　2 区　SK1707 完掘状況（南東→北西）

10　2 区　SK1708 土層断面（南東→北西）



10　2 区　SK1708 完掘状況（南東→北西）



10　2 区　SK1733・SD1735 土層断面（南東→北西）

10　2 区　SK1733 完掘状況（南東→北西）



10　2 区　SK1734 土層断面（南東→北西）

10　2 区　SK1734 完掘状況（南東→北西）

10　2 区　SK1932 土層断面（北西→南東）

10　2 区　SK1932 完掘状況（北西→南東）



10　2 区　SD2093・SK2148・Pit2149 土層断面（南→北）

10　2 区　SK2148・Pit2149 完掘状況（南→北）



10　2 区　SK2164 土層断面（北→南）

10　2 区　SK2164 完掘状況（北→南）

10　2 区　SD254・Pit257・SX253 土層断面（北東→南西）

10　2 区　SX253・Pit620 完掘状況（北東→南西）

10　2 区　SX263 土層断面（南東→北西）

10　2 区　SX263 完掘状況（南東→北西）



10　2 区　SX656 土層断面（東→西）

10　2 区　SX656 完掘状況（東→西）

10　2 区　SD254･SX951･SD33･SD32 土層断面㉙A（北東→南西）

10　2 区　SD254･SX951･SD33 土層断面㉙B（北東→南西）

10　2 区　SX951 完掘状況（北東→南西）



10　2 区　SX1260 検出状況（南東→北西）

10　2 区　SX1260 土層断面㉚A（北東→南西）



10　2 区　SX1260 土層断面㉚B（南東→北西）

10　2 区　SX1260 完掘状況（南東→北西）

10　2 区　SX1361 土層断面（南東→北西）

10　2 区　SX1361 完掘状況（南東→北西）

10　2 区　SX1880 土層断面・遺物出土状況（北西→南東）

10　2 区　SX1880 完掘状況（北西→南東）



10　2 区　SX2165 土層断面㉝A（東→西）

10　2 区　SX2165 土層断面㉝B（北→南）



10　2 区　SX2165 完掘状況（北→南）



10　2 区　SX2165 完掘状況（東→西）



10　2 区　SD1 土層断面㉞A（南西→北東）

10　2 区　SD1 土層断面㉞B（南西→北東）

10　2 区　SD1 土層断面㉞C（北東→南西）

10　2 区　SD1 調査状況（北西→南東）

10　2 区　SD3 土層断面㉟A（南東→北西）

10　2 区　SD3 土層断面㉟B（南東→北西）

10　2 区　SD3 土層断面㉟C（南東→北西）

10　2 区　SD3 完掘状況（南東→北西）



10　2 区　SD6 土層断面㊻A（南東→北西）

10　2 区　SD6 土層断面㊻B（南東→北西）

10　2 区　SD6 完掘状況（南東→北西）

10　2 区　SD32 土層断面㊼A（北東→南西）

10　2 区　SD32 土層断面㊼B（北東→南西）

10　2 区　SD32・Pit506・SD233 土層断面㊼C（北東→南西）

10　2 区　SD32 土層断面㊽H（北東→南西）

10　2 区　SN333・SD334・SD33・SD55 土層断面㊽A（東→西）

10　2 区　Pit70・SD33・SD55 土層断面㊽B（北東→南西）

10　2 区　SD33 土層断面㊽C（北東→南西）

10　2 区　SD507・SD33 土層断面㊽D（北東→南西）

10　2 区　SD507・SD33 土層断面㊽E（北東→南西）

10　2 区　SD33 土層断面㊽F（北東→南西）

10　2 区　SD33 土層断面㊽G（北東→南西）



10　2 区　SD33 土層断面㊽H（北東→南西）

10　2 区　SD33・SD55・SD32 完掘状況（北東→南西）

10　2 区　SD32・SD33・SD254 完掘状況（南西→北東）

10　2 区　SD32・SD33・SD1261 完掘状況（南西→北東）



10　2 区　SD217・Pit444 土層断面（北東→南西）

10　2 区　SD217・Pit444 完掘状況（北東→南西）



10　2 区　SD233 土層断面⑩（北東→南西）

10　2 区　SD233 完掘状況（北東→南西）

10　2 区　SD254 土層断面⑧D（北東→南西）

10　2 区　SD254・Pit287・Pit286 土層断面⑪（北東→南西）

10　2 区　SD254 完掘状況（北東→南西）

10　2 区　SD323・Pit311 土層断面㉒A（南東→北西）

10　2 区　SD323 土層断面㉒B（南東→北西）

10　2 区　SD323・Pit1738 土層断面㉒C（南東→北西）

10　2 区　SD323・SD1360 完掘状況（南東→北西）

10　2 区　SD334・SN333 土層断面㉓A（南東→北西）

10　2 区　SD334･SD361･SN333 土層断面㉓B（南東→北西）

10　2 区　SN333・SD334・SD361 完掘状況（南東→北西）

10　2 区　SD376 土層断面㊹A（北西→南東）

10　2 区　SD376 土層断面㊹B（北西→南東）

10　2 区　SD376 完掘状況（北西→南東）



10　2 区　SD430 土層断面（北東→南西）

10　2 区　SD430 完掘状況（北東→南西）

10　2 区　SD443 土層断面㊻A（西→東）



10　2 区　SD443 土層断面㊻B（北西→南東）

10　2 区　SD443・Pit223 土層断面㊻C（北西→南東）

10　2 区　SD443 完掘状況（北西→南東）

10　2 区　SD217・SD376・SD430・SD443 完掘状況（北西→南東）



10　2 区　SD462 土層断面（北東→南西）



10　2 区　SD462 完掘状況（北東→南西）

10　2 区　Pit987・SD647 土層断面㊽A（北西→南東）

10　2 区　SD674 土層断面㊽B（北西→南東）

10　2 区　SD647 完掘状況（北西→南東）

10　2 区　SD760 土層断面（北東→南西）

10　2 区　SD760 完掘状況（北東→南西）

10　2 区　SD807 土層断面⑩A（北東→南西）

10　2 区　SD807 土層断面⑩B（北→南）

10　2 区　SD807 土層断面⑥（北東→南西）

10　2 区　SD807・Pit1524 土層断面⑩C（南西→北東）

10　2 区　SD807 完掘状況（北東→南西）

10　2 区　SD905 土層断面⑩A・B（西→東）

10　2 区　SD905 完掘状況（西→東）

10　2 区　SD986 土層断面（東→西）

10　2 区　SD986 完掘状況（東→西）



10　2 区　Pit2166・SD1000 土層断面⑬A（東→西）

10　2 区　SD1000・Pit848 土層断面⑬B（北東→南西）

10　2 区　SD1000 土層断面⑬C（北東→南西）

10　2 区　SD1000 土層断面⑩（（南西→北東）

10　2 区　SD1000 完掘状況（北→南）

10　2 区　SD1013 土層断面⑭A（東→西）

10　2 区　SD1013 土層断面⑭B（北東→南西）

10　2 区　SD1200・SD1013 土層断面⑭C（北東→南西）

10　2 区　SD1013 完掘状況（東→西）

10　2 区　SD1124 土層断面⑮A（北→南）

10　2 区　SD1124・Pit1214 土層断面⑮B（北→南）

10　2 区　SD1124 土層断面⑮C（北西→南東）

10　2 区　SD1124 完掘状況（北→南）

10　2 区　SD1199 土層断面（東→西）

10　2 区　SD1199 完掘状況（東→西）

10　2 区　SD1200 完掘状況（北東→南西）

10　2 区　SD1201 土層断面⑦A（北→南）

10　2 区　SD1201 土層断面⑦B（北→南）

10　2 区　SD1201 完掘状況（北→南）

10　2 区　SD1233 土層断面⑧A（北東→南西）



10　2 区　SD1233 土層断面⑧B（北東→南西）

10　2 区　SD1233 完掘状況（北東→南西）

10　2 区　SD1261 土層断面⑩B（北西→南東）

10　2 区　SD1261・Pit1836 土層断面⑩C（北西→南東）

10　2 区　SD1261 土層断面⑩D（北西→南東）

10　2 区　SD1261 土層断面⑩E（北西→南東）

10　2 区　SD1261 完掘状況（北西→南東）

10　2 区　SD1359 土層断面⑩A（南東→北西）

10　2 区　Pit1730･SD1360･SD1359 土層断面⑩B（南東→北西）

10　2 区　SD1538 土層断面（南東→北西）

10　2区　SD1538 完掘状況（南東→北西）

10　2区　SD1735 土層断面（南東→北西）

10　2区　SD1735 完掘状況（南→北）

10　2区　SD1984 土層断面（北→南）

10　2区　SD1984 完掘状況（北→南）

10　2区　SD1985･SD1986･SD1987･SD1988･SD1989 土層断面(北→南)

10　2区　SD1985･SD1986･SD1987･SD1988･SD1989 完掘状況(北→南)

10　2区　SD1990・SD1991・SD1992 土層断面（北→南）

10　2 区　SD1990・SD1991・SD1992 完掘状況（北→南）

10　2 区　SD1993 土層断面（北西→南東）

10　2 区　SD1993 完掘状況（北西→南東）

10　2 区　SD1994 土層断面（北→南）



10　2 区　SD1994 完掘状況（北→南）

10　2 区　SD1995･SD1996･SD1997･SD1998 土層断面（北→南）

10　2 区　SD1995･SD1996･SD1997･SD1998 完掘状況（北→南）

10　2 区　SD1999・SD2000 土層断面（北→南）

10　2 区　SD1999・SD2000 完掘状況（北→南）

10　2 区　SD2001 土層断面（北→南）

10　2 区　SD2001 完掘状況（北→南）

10　2 区　SD2002・SD2003 土層断面（北→南）

10　2 区　SD2002・SD2003 完掘状況（北→南）

10　2 区　SD2004・SD2005・SD2006 土層断面（北→南）

10　2 区　SD2004・SD2005・SD2006 完掘状況（北→南）

10　2 区　SD2007･SD2008･SD2009･SD2010 土層断面（北→南）

10　2 区　SD2007･SD2008･SD2009･SD2010 完掘状況（北→南）

10　2 区　SD2011・SD2012・SD2013・SD2014・SD2015・SD2016・SD2017 土層断面（北→南）

10　2 区　SD2011・SD2012・SD2013・SD2014・SD2015・SD2016・SD2017 完掘状況（北→南）

10　2 区　SD2018 土層断面（北→南）

10　2 区　SD2018 完掘状況（北→南）

10　2 区　SD2020・SD2019 土層断面（北→南）



10　2 区　SD2020・SD2019 完掘状況（北→南）

10　2 区　SD2021 土層断面（北→南）

10　2 区　SD2021 完掘状況（北→南）

10　2 区　SD2022 土層断面（北→南）

10　2 区　SD2022 完掘状況（北→南）



10　2 区　SD2023 土層断面（北→南）

10　2 区　SD2023 完掘状況（北→南）

10　2 区　SD2024・SD2025・SD2026・SD2027・SD2028・SD2029・SD2030 土層断面（北→南）

10　2 区　SD2024・SD2025・SD2026・SD2027・SD2028・SD2029・SD2030 完掘状況（北→南）

10　2 区　SD2031･SD2032･SD2033･SD2034 土層断面（北→南）

10　2区　SD2035･SD2034･SD2033･SD2032･SD2031 土層断面㉞（南東→北西）

10　2区　SD2031･SD2032･SD2033･SD2034 完掘状況（北→南）

10　2区　SD2035･SD2036･SD2037･SD2038 土層断面（北→南）

10　2区　SD2038･SD2037･SD2036･SD2035 土層断面㉞（南東→北西）

10　2区　SD2035･SD2036･SD2037･SD2038 完掘状況（北→南）



10　2区　SD2039・SD2040 土層断面（北→南）

10　2区　SD2039・SD2040 完掘状況（北→南）



10　2区　SD2041 土層断面（北→南）

10　2 区　SD2041 完掘状況（北→南）

10　2 区　SD2042 土層断面（北→南）

10　2 区　SD2042 完掘状況（北→南）

10　2 区　SD2043 土層断面（北→南）

10　2 区　SD2043 完掘状況（北→南）

10　2 区　SD2045・SD2044 土層断面（北→南）

10　2 区　SD2048・SD2047・SD2046 土層断面（北→南）



10　2 区　SD2048・SD2050 土層断面（北→南）

10　2区　SD2044･SD2045･SD2046･SD2047･SD2048 完掘状況(北→南)

10　2区　SD2050 土層断面（北東→南西）

10　2区　SD2050 完掘状況（北東→南西）

10　2区　SD2056・SD2057・SD2058 土層断面（北→南）

10　2区　SD2056・SD2057・SD2058 完掘状況（北→南）

10　2区　SD2163・SD2078・SD2079・SD2080・SD2081・SD2084・SD2083・SD2059・SD2060・SD2061・SD2062 完掘状況（北→南）

10　2区　SD2087・SD2088 土層断面（北→南）

10　2区　SD2087・SD2088 完掘状況（北→南）

10　2 区　SD2091・SD2093・SD2094 土層断面（北東→南西）

10　2 区　SD2135・SD2134・SD2133・SD2132・SD2131・SD2130・SD2129・SD2128 土層断面（北→南）

10　2 区　SD2135・SD2134・SD2133・SD2132・SD2131・SD2130・SD2129・SD2128 完掘状況（北→南）

10　2 区　SD2137・SD2136 土層断面（北→南）



10　2 区　SD2137・SD2136 完掘状況（北→南）

10　2 区　SD2138 土層断面（北→南）



10　2 区　SD2138 完掘状況（北→南）

10　2 区　SD2139 土層断面（北→南）

10　2 区　SD2139 完掘状況（北→南）

10　2 区　SD2155・SD2154 土層断面（北→南）

10　2 区　SD2155・SD2154 完掘状況（北→南）

10　2 区　SD2162・SD2161・SD2160・SD2159・SD2158・SD2157 土層断面（北東→南西）

10　2 区　SD2162・SD2161・SD2160・SD2159・SD2158・SD2157 完掘状況（北東→南西）

10　2 区　畝状遺構群（SD2059・SD2060・SD2061・SD2078・SD2079・SD2080・SD2081・SD2163）完掘状況（南東→北西）

10　2 区 畝状遺構群（SD2087・SD2088・SD2089・SD2090・SD2126）完掘状況（北→南）

10　2 区 畝状遺構群（SD2095・SD2096・SD2097・SD2098・SD2099・SD2100・SD2101・SD2102・SD2103・SD2104・SD2105・SD2106・SD2107・SD2108・SD2145）完掘状況（南→北）

10　2 区　畝状遺構群完掘状況（南→北）

10　2 区　畝状遺構群完掘状況（北→南）

10　2 区　SN333･SD334･Pit446 土層断面･完掘状況（南西→北東）

10　2 区　SN1014 土層断面⑯A（西→東）

10　2 区　SN1014 完掘状況（西→東）

10　2 区　Pit698 柱根出土状況（北→南）



10　2 区　Pit797 柱根出土状況（北東→南西）

10　2 区　Pit829 柱根出土状況（北東→南西）

10　2 区　SB2167 完掘状況（北西→南東）



10　2 区　SB2168 完掘状況（北東→南西）

10　2 区　SB2169 完掘状況（北西→南東）

10　2 区　SB2170 完掘状況（北西→南東）

10　2 区　SB2171 完掘状況（東→西）

10　2 区　SB2172 完掘状況（東→西）

10　2 区　SB2173 完掘状況（北→南）



10　2 区　SB2174 完掘状況（北→南）

10　2区　SB2167・SB2168・SB2169・SB2170・SB2171・SB2172・SB2173・SB2174 完掘状況（上が北東）

10　2区　SB2167・SB2169・SB2170・SB2171・SB2172・SB2173・SB2174 完掘状況（上が北西）

10　2区　完掘全景（南東→北西）

10　2区　完掘全景（北西→南東）

10　3 区　調査前現況（北→南）

10　3 区　調査前現況（南東→北西）

10　3 区　基本層序 A（東→西）

10　3 区　基本層序 B（北→南）



10　3 区　基本層序 C（東→西）

10　3 区　基本層序 D（東→西）

10　3 区　基本層序 E（東→西）



10　3 区　SK13・Pit151 土層断面（北→南）

10　3 区　SK13・Pit151 完掘状況（北→南）

10　3 区　SK14 土層断面（北→南）



10　3 区　SK14 完掘状況（北→南）

10　3 区　SK58・SX64 土層断面・完掘状況（東→西）

10　3 区　SK63 土層断面（北→南）

10　3 区　SK63 完掘状況（北→南）

10　3 区　SK68 土層断面（西→東）



10　3 区　SK68 完掘状況（西→東）



10　3 区　SX43 土層断面・完掘状況（東→西）

10　3 区　SX74 土層断面（西→東）

10　3 区　SX74 完掘状況（西→東）



10　3 区　SX79 土層断面（西→東）



10　3 区　SX79 完掘状況（西→東）

10　3 区　SX132 土層断面（南→北）

10　3 区　SX132 完掘状況（南→北）

10　3 区　SD105・SD104・SD103・SD102・SD106・SD101・SD100・SD99・SD98 土層断面（南→北）

10　3 区　SD105・SD104・SD103・SD102・SD106・SD101・SD100・SD99・SD98 完掘状況（南→北）

10　3 区　SD119・SD107 土層断面（北→南）

10　3 区　SD119・SD107 完掘状況（北→南）

10　3 区　SD109・SD110 土層断面（北→南）

10　3 区　SD109・SD110 完掘状況（北→南）

10　3 区　SD127・SD128 土層断面（北→南）

10　3 区　SD129・SD130・SD131 土層断面（北→南）

10　3 区　SD127・SD128・SD129・SD130・SD131 完掘状況（北→南）

10　3 区　SN1 土層断面⑲A（北→南）

10　3 区　SN1 土層断面⑲B（北→南）

10　3 区　SN1 完掘状況（北→南）

10　3 区　完掘状況 20Q-9H13 付近から（南西→北東）

10　3 区　完掘状況 20Q-5E12 付近から（南→北）

10　3区　完掘全景（南東→北西）

10　3区　完掘全景（北西→南東）

10　4区　調査前現況（西→東）

10　4区　調査前現況（東→西）



10　4区　基本層序 A（北→南）



10　4区　基本層序 B（北→南）

10　4区　基本層序 C（北→南）

10　4区　基本層序 D（北→南）

10　4区　基本層序 E（北→南）

10　4区　SE81 土層断面（南→北）

10　4 区　SE81 完掘状況（南→北）

10　4 区　SK5 土層断面（南→北）

10　4 区　SK5 完掘状況（南→北）

10　4 区　SK42 土層断面（北→南）

10　4 区　SK42 完掘状況（北→南）

10　4 区　SK45 土層断面（北→南）



10　4 区　SK45 完掘状況（北→南）

10　4 区　SK49 土層断面（南→北）

10　4 区　SK49 完掘状況（南→北）



10　4 区　SK60 土層断面（北→南）

10　4 区　SK60 完掘状況（北→南）

10　4 区　SK61 土層断面（東→西）

10　4 区　SK61 完掘状況（東→西）

10　4 区　SK101 土層断面・完掘状況（南→北）

10　4 区　SX21 完掘状況（東→西）



10　4 区　SX32 土層断面（東→西）

10　4 区　SX32 完掘状況（東→西）

10　4 区　SX53 土層断面（東→西）

10　4 区　SX53 完掘状況（東→西）

10　4 区　SX63 土層断面（北→南）



10　4 区　SX63 完掘状況（北→南）

10　4 区　SX84 土層断面（北→南）

10　4 区　SX84 完掘状況（北→南）

10　4 区　SX106 土層断面・完掘状況（北→南）

10　4 区　SX116 土層断面（南→北）

10　4 区　SX116 完掘状況（南→北）

10　4 区　SD117 土層断面⑯A・B（東→西）

10　4 区　SD117 土層断面⑯A（東→西）

10　4 区　SD117 土層断面⑯B（東→西）

10　4 区　SD121・SD117 土層断面⑯C 西半（南→北）

10　4 区　SD117 土層断面⑯C 中央（南→北）

10　4 区　SD121・SD117 完掘状況（東→西）

10　4区　完掘全景（南西→北東）

10　4区　完掘全景（北東→南西）



09 SE282（1～3）、SE595（4）、SE978（5・6）、SE1119（7）、SK107（8）、SK152（9～12）、SK248（15）、SK283（18～20）　　全て〔1:3〕



09 SK245（13・14）、SK248（16）、SK283（17・21・22）、SK284（23）、SK285（24～27）、SK291（28）、SK292（29）、SK311（30）、SK327（33・34）

21・23・33・34〔1:6〕
それ以外〔1:3〕



09 SK327（31・32・35）、SK331（36～45・48）

32〔1:6〕
それ以外〔1:3〕



09 SK331（46・47・49～52）、SK335（53～55）、SK352（57）

50〔1:6〕
それ以外〔1:3〕



09 SK335（56）、SK355（58～60）、SK359（61）、SK361（62）、SK383（63）、SK389（64）、SK596（65～69）　全て〔1:3〕



09 SK596（70～73）、SK702（74～76）、SK725（77）、SK729（78～85）

76〔1:8〕
それ以外〔1:3〕



09 SK729（86～89）、SK732（90～93・95）　　全て〔1:3〕



09 SK732（94・96～103）、SK744（104）、SK747（105～113）　　全て〔1:3〕



09 SK747（114～117）、SK762（118）、SK764（119・120）、SK893（121・122）、SK1005（123）、SK1216（124）、SK1217（125）、SK1224（126）、SK1294（127）、SX193（128～140）

全て〔1:3〕



09 SX193（141）、SX834（142～146）、SD1（147～158）　　全て〔1:3〕



09 SD1（159～175）　　全て〔1:3〕

176

177

180


181

178

179

182

183

184

185

186

187

09 SD1（176～187）　　全て〔1:3〕



09 SD1（188～190）、SD2（191～200）　　全て〔1:3〕

09 SD2（201～212・215・216）　　全て〔1:3〕



09 SD2（213・214・217～227）、SD36（228・229）、SD161（230）、SD244（231）、SD288（232）、SD289（233）　　全て〔1:3〕



09 SD289（234～236）、SD298（237）、SD305（238）、SD314（239）、SD315（240）、SD316（241・242）、SD318（243・244）、SD319（245）、SD347（246）、SD358（247～254）

全て〔1:3〕



09 SD358（255）、SD666（256）、SD776（257～262）、SD825（263～269）、SD838（270）、SD854（271）　全て〔1:3〕

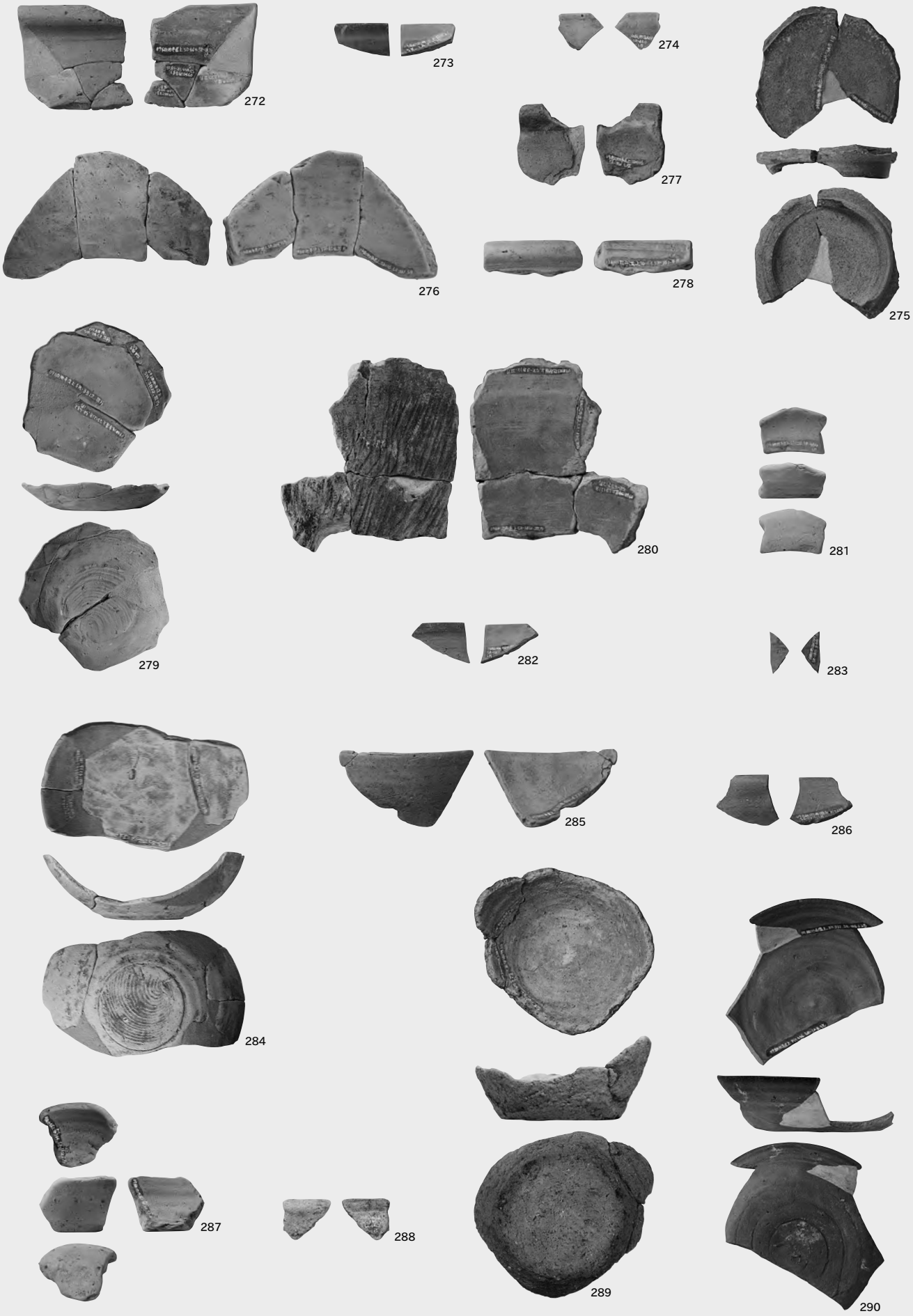

09 SD864（272）、SD931（273）、SD1009（274）、SD1015（275）、SD1116（276～278）、SD1218（279～281）、SD1247（282・283）、Pit221（284）、Pit249（285）、Pit281（286）、Pit344（287・288）、Pit354（289）、Pit436（290）

全て〔1:3〕



09 Pit436（291）、Pit462（292）、Pit555（293）、Pit556（294）、Pit700（295）、Pit734（296）、Pit853（297）、Pit928（298）、
Pit621（299）、Pit956（300）、Pit974（301）、Pit1269（302）、Pit1277（303）、Pit442（304）、Pit464（305）、Pit375（306）、Pit380（307）、
Pit619（308）、Pit587（309）、Pit783（310）、Pit785（311）、河1250（312）

全て〔1:3〕

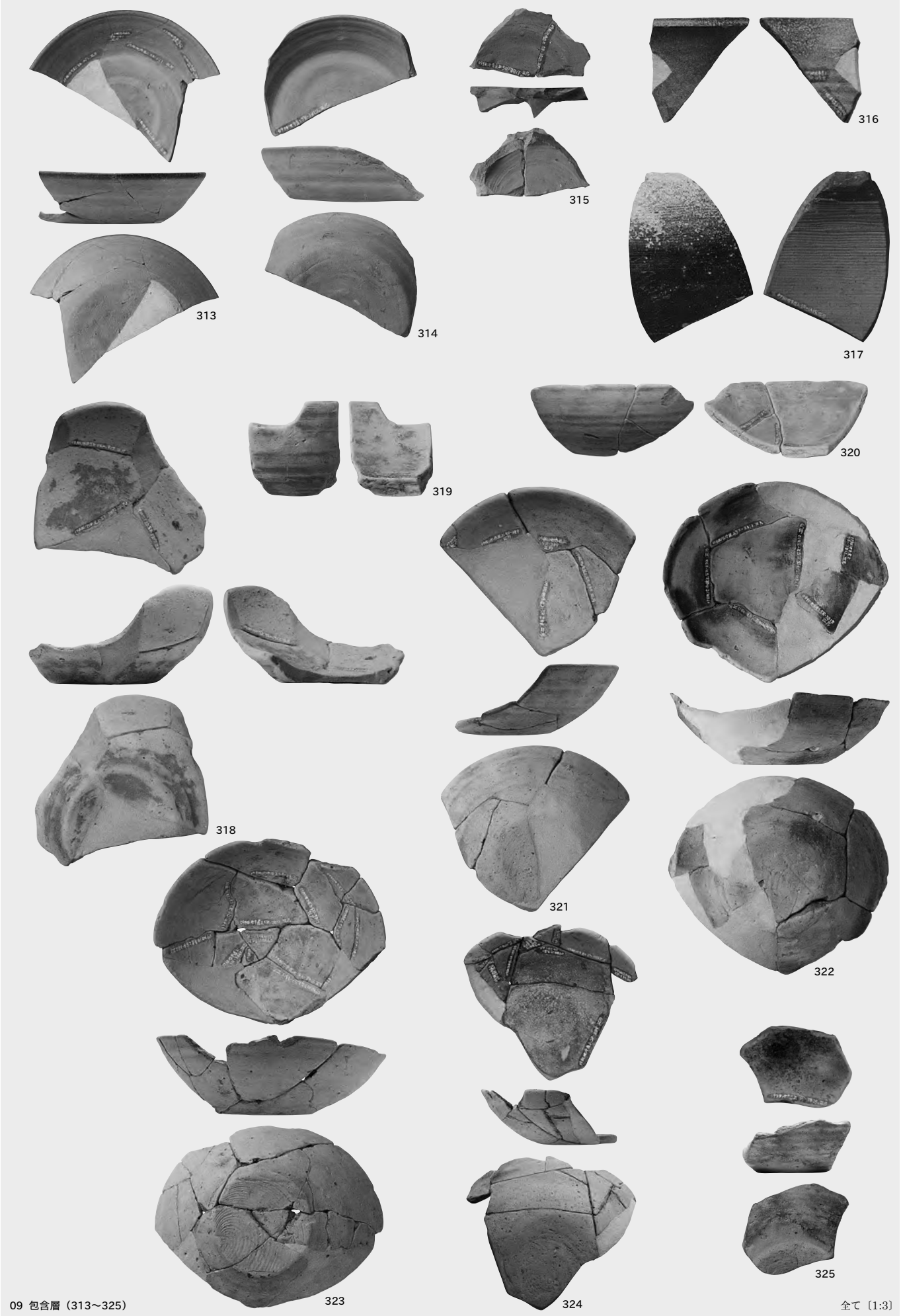

09 包含層（313～325）　　全て〔1:3〕

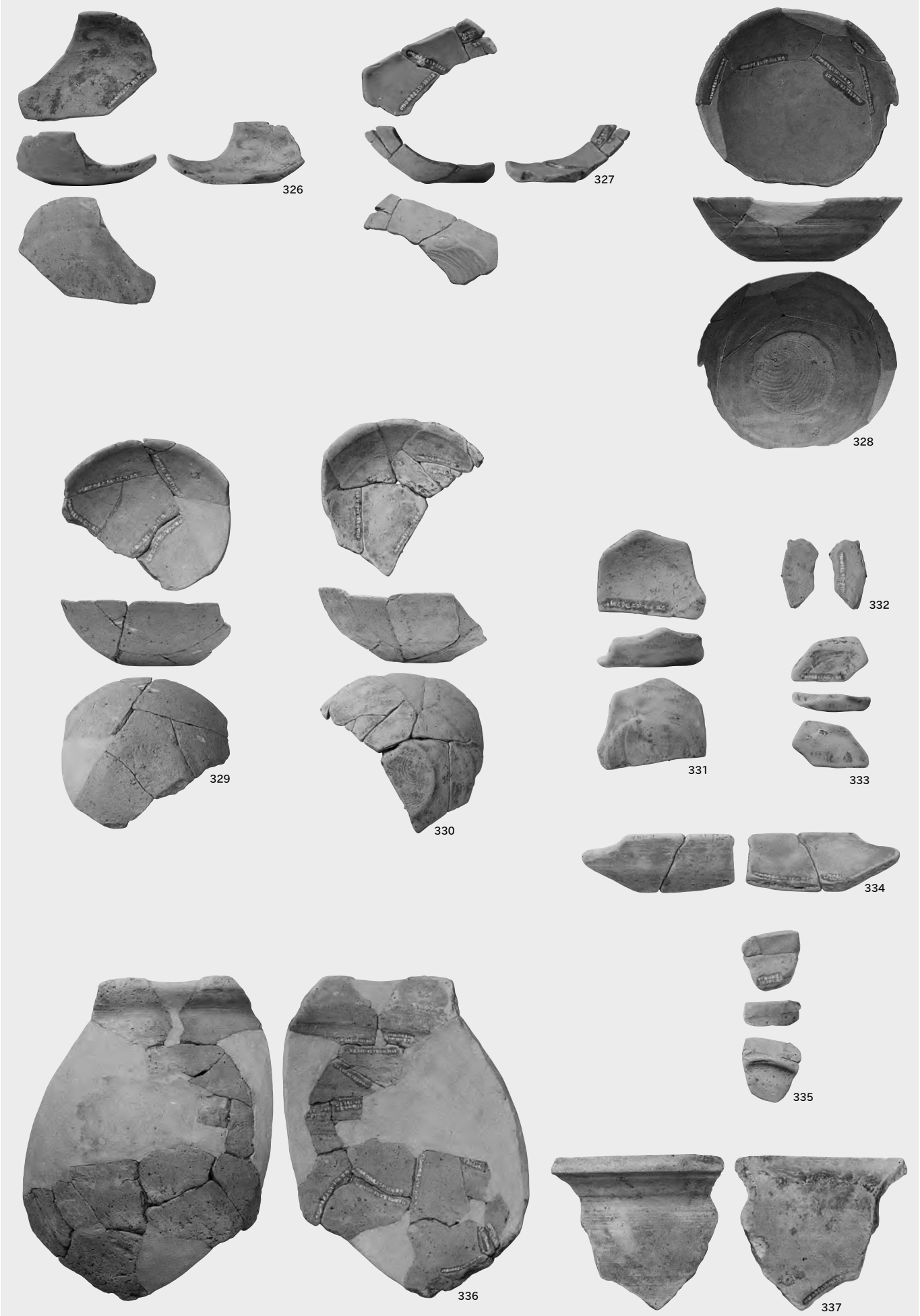

09 包含層（326～337）　　全て〔1:3〕



09 包含層（338～358）　　全て〔1:3〕



09 包含層（359～372）、
10 1区SX270（373～375）、1区SD11（376～382）、1区SD64（383）、1区SD122（384）、1区河245（385・386）、1区包含層（387・390）　　全て〔1:3〕



10 1区包含層（388・389・391・392）、2区SE725（393）、2区SE756（394）、2区SE791（395）、2区SE794（396～398）、2区SE802（399）、2区SE810（400）、2区SE845（401）、2区SE1139（402・403）、2区SK4（404～407）

全て〔1:3〕



10 2区SK5（408）、SK8（409～415）

409〔1:6〕
その他〔1:3〕



10 2区SK8（416～420）、2区SK782（421）、2区SK1253（422～426）

419・426〔1:4〕
その他〔1:3〕











10 2区SX1880（427～429）、2区SD1（430～432）、2区SD32（433～437）、2区SD33（438～445）　　全て〔1:3〕



10 2区SD33（446～450）、2区SD254（451）、2区SD334（452）、2区SD1000（453）、2区SD1261（454・455）、2区SD1995（456）、2区Pit2（457・458）、2区河333（459）、2区Pit832（460）、2区Pit929（461）、2区Pit946（462）、2区Pit983（463）、2区Pit952（464）　全て〔1:3〕



10 2区包含層（465～483）

全て〔1:3〕



10 2区包含層（484～493）、2区表土（494）、2区カクラン（495・496）、3区包含層（497～503）

全て〔1:3〕



10 3区カクラン（504～510）、4区包含層（511～513）、
09 SK764（1）、SD1（2）、SD2（3・4・6）、包含層（5・7）

全て〔1:3〕



10　1区SD11（1～41）　　全て〔1:3〕



09 SX193（4）、SD1（1・2・5・6・9・10・12・13・16a）、SD2（14・16b）、SD358（3・8・11・15）、SD776（7）、包含層（17・18）　　全て〔1:3〕

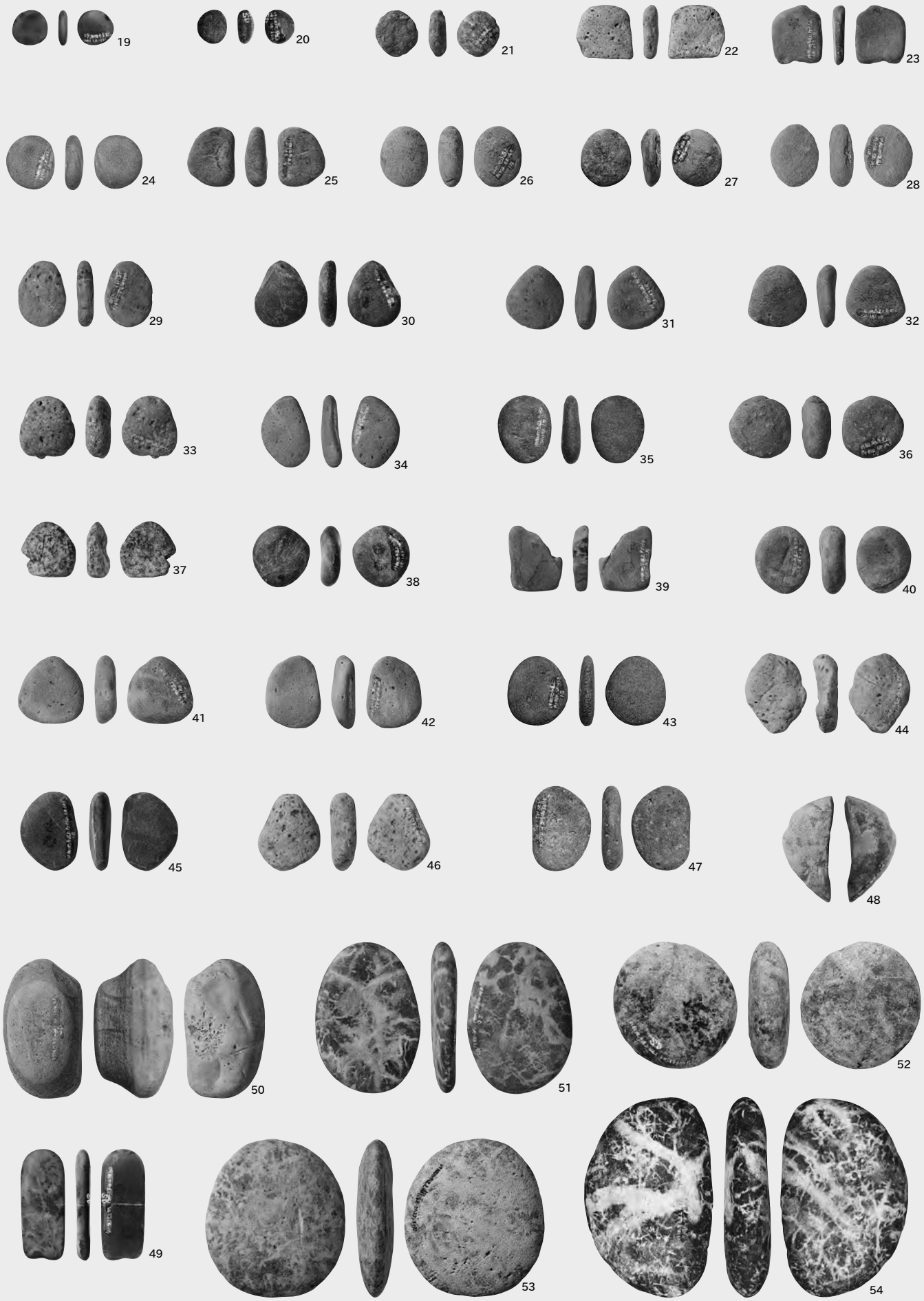

09 SD1（19・48・53・54）、SD2（20・49～52）、Pit954（21～47）　　全て〔1:3〕

09 SE282（61）、SK283（59・60・65）、SD1（55・63）、SD2（56～58・62・66）、SD358（64）　　全て〔1:3〕

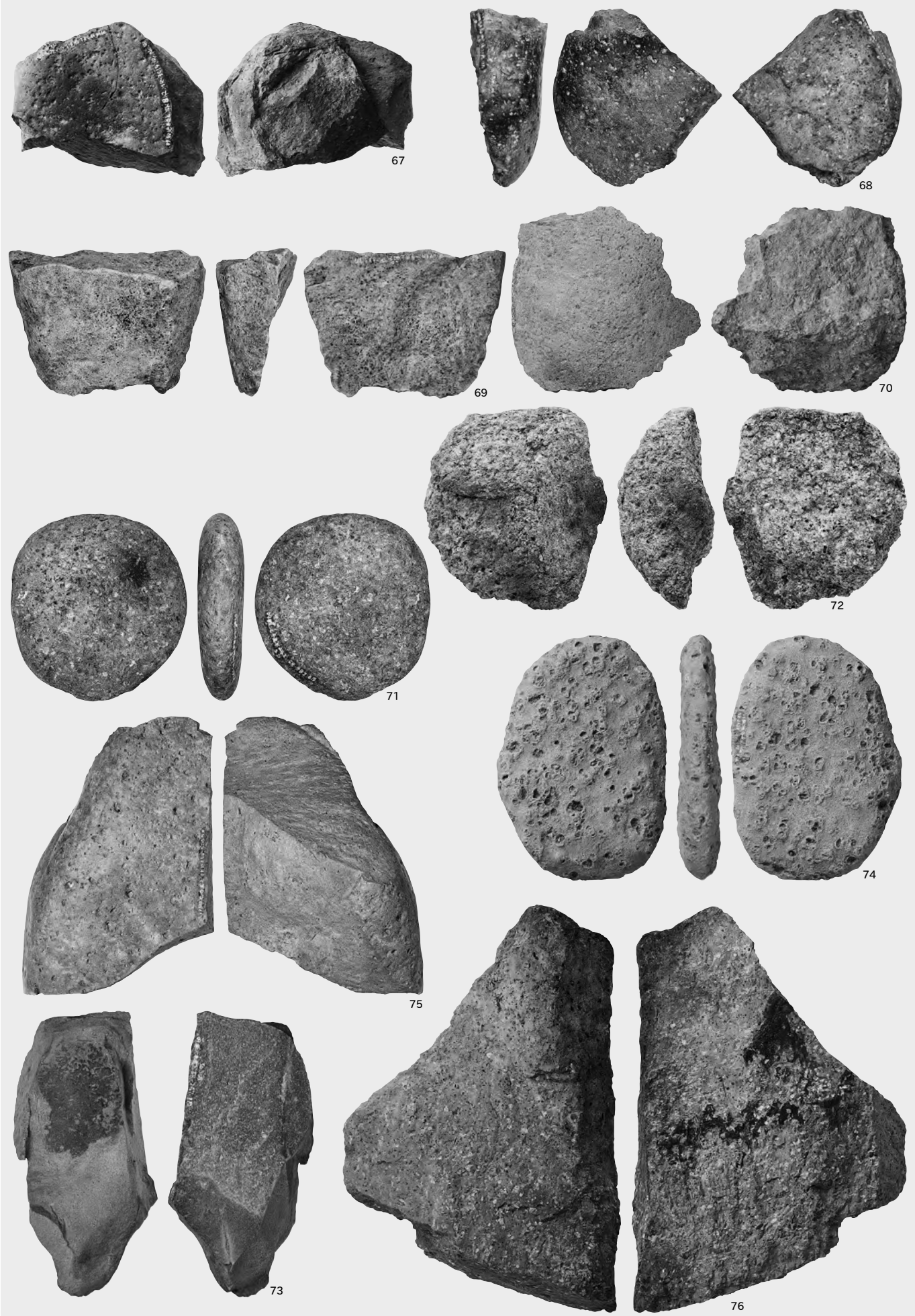

09 SE282（72）、SK152（75）、SK812（67）、SD1（68・70・74・76）、SD2（69・71）、SD358（73）　　全て〔1:3〕

77



78



79

09 SK335（77）、SK812（78）、SD1（79）

全て〔1:3〕

09 SK283（91）、SK285（85）、SX193（80・95）、SD1（81・84・87・89・94・96・97・100・104・105・107・109・112・113・115・117・119）、
SD2（82・83・86・88・90・92・93・98・99・101・103・106・108・110・111・114・116・118・120）、Pit333（102）

全て〔1:3〕



09 SD1（125）、SD2（121～124・126・128・130・132）、SD358（127・131）、Pit209（129）

全て〔1:3〕

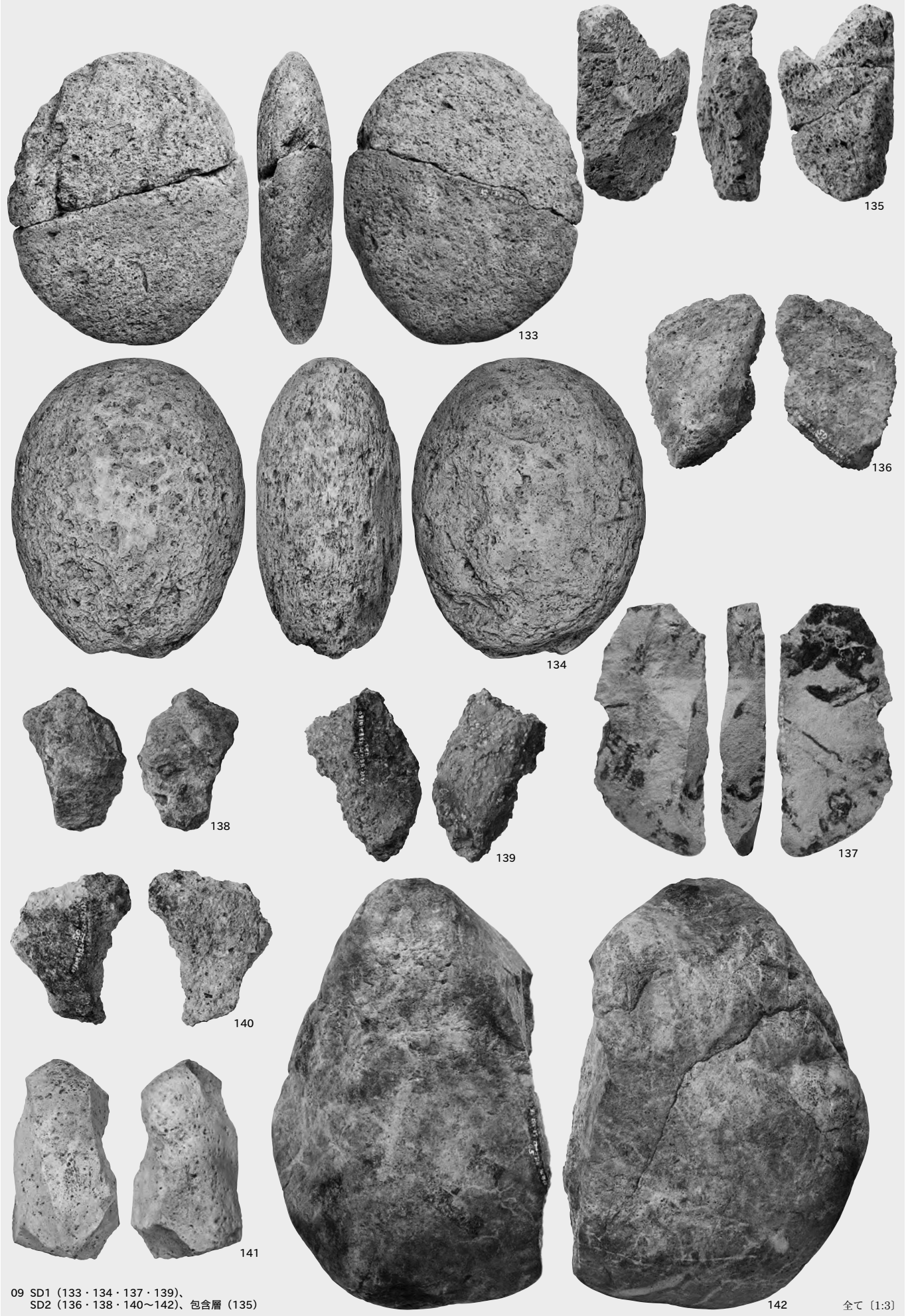

09 SD1（133・134・137・139）、
SD2（136・138・140～142）、包含層（135）

全て〔1:3〕



10 1区SE259（153・158）、1区SK246（143・157）、1区SD122（144～146・149・154）、1区河243（143・151・152）、1区包含層（143・147・148・150・155・156・159～163）

全て〔1:3〕

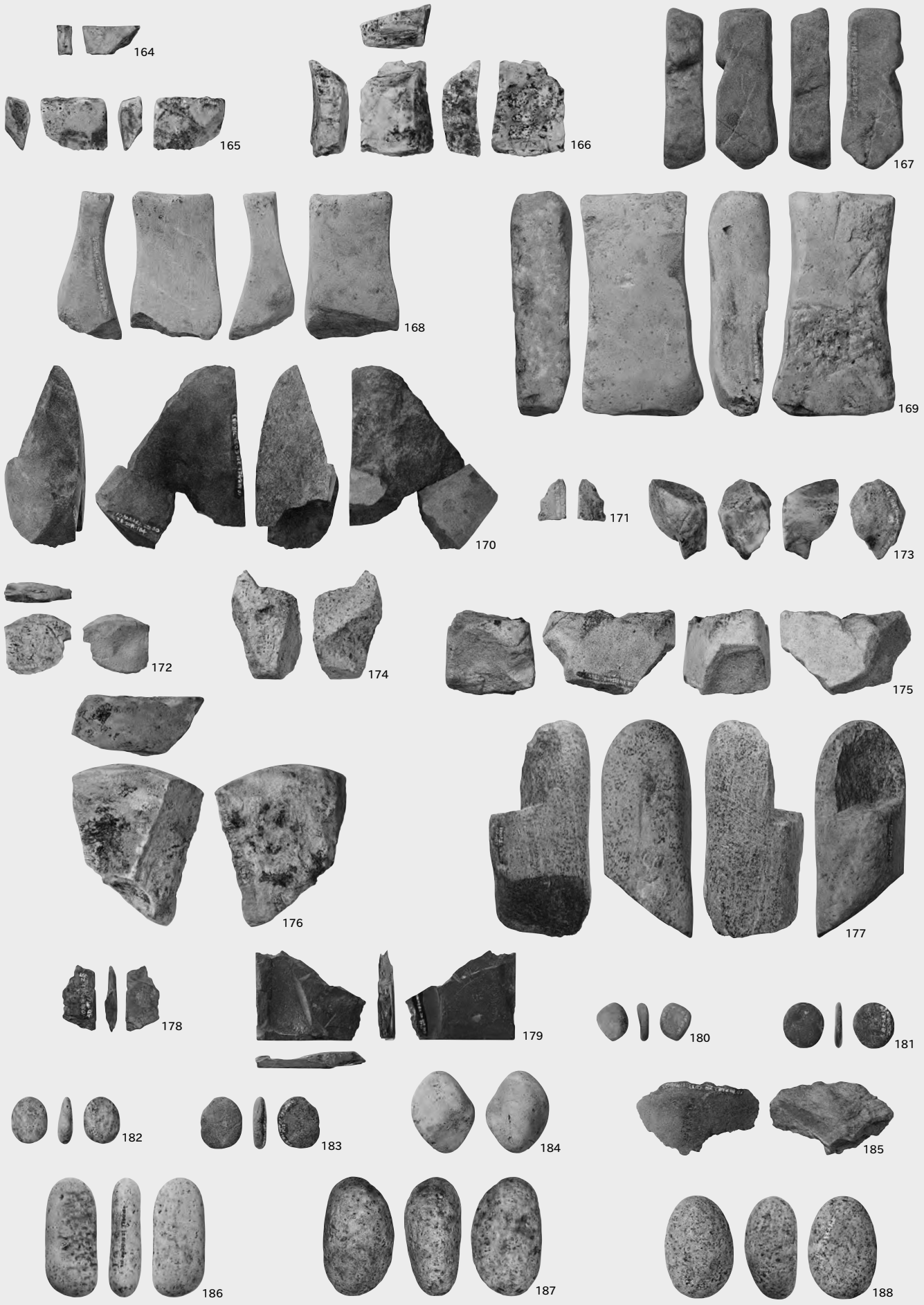

10 2区SE7（182）、2区SE151（168・169）、2区SE794（188）、2区SE811（184）、2区SE837（187）、2区SE845（166）、2区SE1139（180）、2区SE1210（171）、2区SE1231（186）、2区SE1722（176）、2区SD1（165・178・183）、2区SD32（174・177・181）、2区SD33（170・185）、2区SD334（164）、2区SD1261（167）、2区SN333（175）、2区SN1014（173）、2区包含層（172・179）

全て〔1:3〕



10 2区SE794（189）、2区SE837（203）、2区SE1231（205）、2区SK770（200・201）、2区SD1（190）、2区SD33（197・199・202・206）、2区Pit946（192）、2区Pit1029（204）、2区Pit1508（198）、2区SN333（191）、2区包含層（193～196・207）

全て〔1:3〕



10 2区SE756（209）、2区SE791（214）、2区SE844（212）、2区SE1139（213）、2区SK5（217・218・222）、2区SK8（221）、2区SD32（215・216）、2区SD33（210・211・219）、2区SD1124（208）、2区Pit1486（220）

全て〔1:3〕



10 2区SE837（227）、2区SK8（223・224）、2区Pit946（225）、2区Pit1341（226）　　全て〔1:3〕

228

229


230

231


232


233

234

10 2区SE96（229）、2区Pit966（228）、2区包含層（230～234）　　全て〔1:3〕



10 2区SE725（237）、2区SE756（239・240）、2区SK782（244）、2区Pit571（245）、2区Pit572（238）、2区包含層（235・236・241～243）、3区包含層（246～252）、4区包含層（253）

全て〔1:3〕



09 金属製品（1～30）、
09 鍛冶関連遺物（31～35）　X線写真は歪みがあるためおよその大きさ

全て〔1:3〕

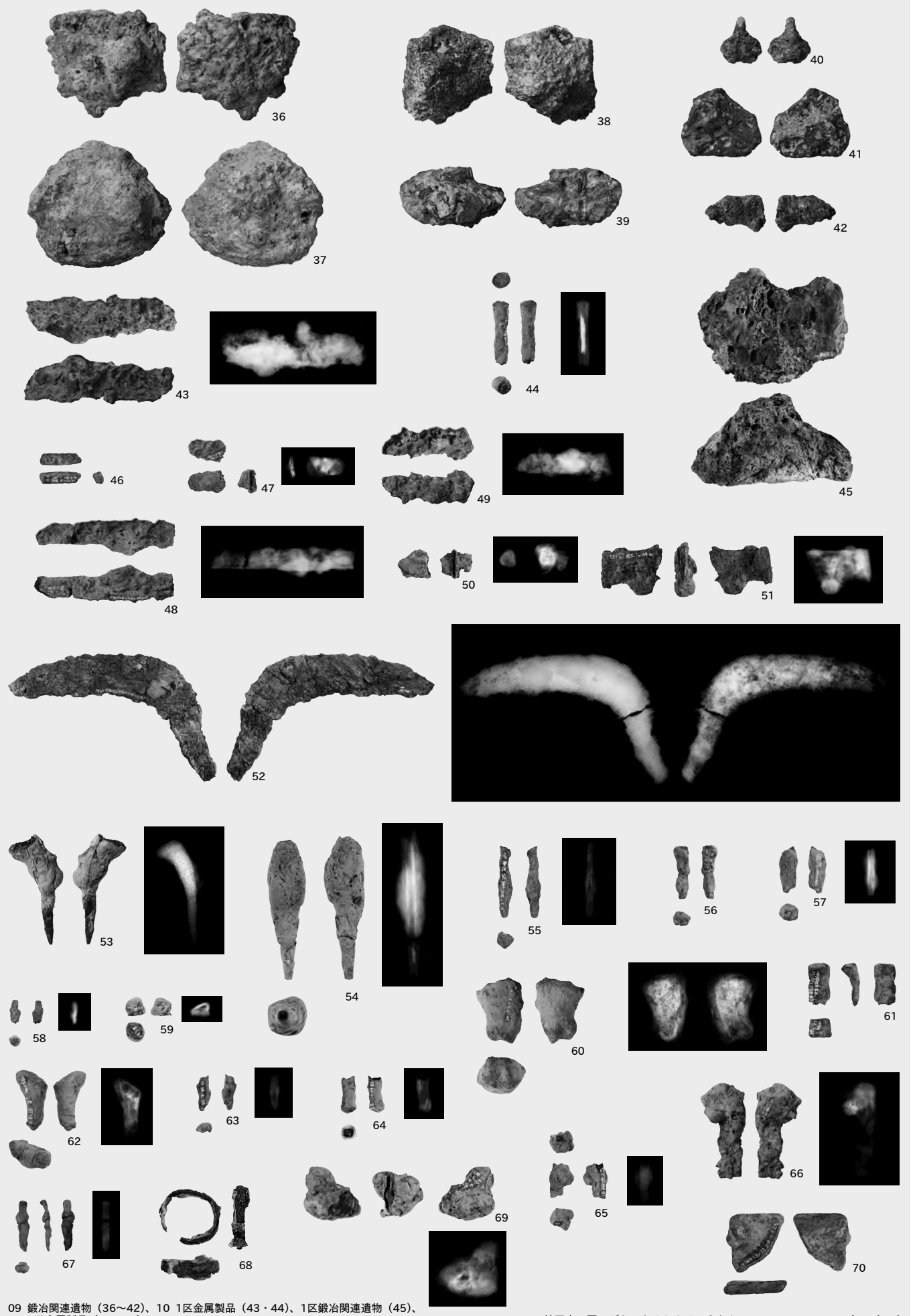

09 鍛冶関連遺物（36～42）、10 1区金属製品（43・44）、1区鍛冶関連遺物（45）、
10 2区金属製品（46～70）

X線写真は歪みがあるためおよその大きさ

全て〔1:3〕

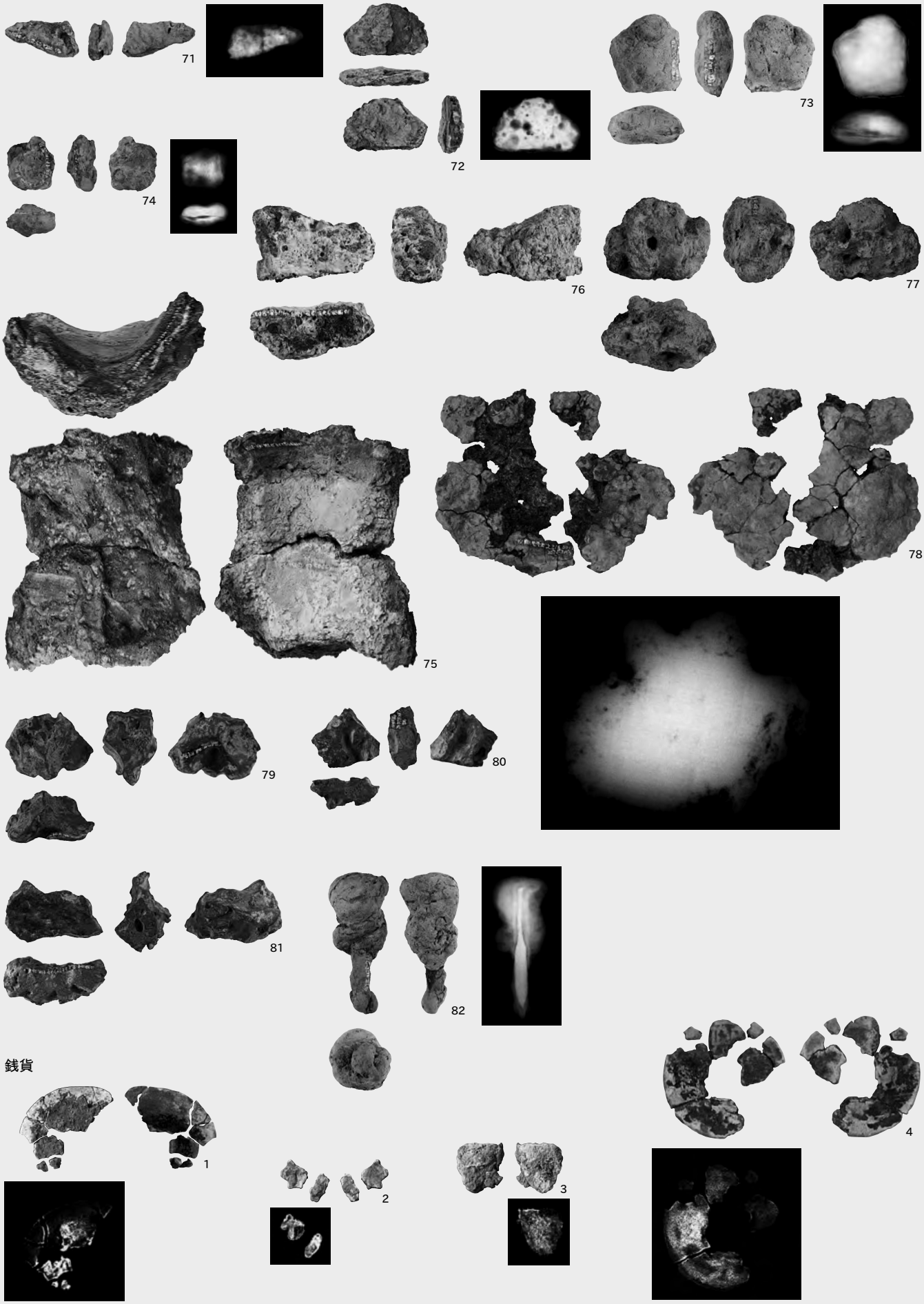

10 2区金属製品（71～74）、2区鍛冶関連遺物（75～81）、4区金属製品（82）
銭貨 09 SK357（1・2）、SK985（3）、包含層（4）

X線写真は歪みがあるためおよその大きさ

銭貨〔1:1〕
その他〔1:3〕



09 SE282（1～3）、SE595（4）、SD1（5・6）、
10 2区SE1139（7～9）

3・7・8・9〔1:6〕
それ以外〔1:3〕

10

11

7~11

12

全て（1:6）

10 2区SE1139（10~12）



13





14

15



全て（1:6）

10 2区SE1139（13～15）

16 内面　綴じ合せ部とケビキ（縮尺任意）

16 内面　ケビキとアスファルト付着状況（縮尺任意）

16 上端面　ケビキ（縮尺任意）

10　2区SE1139（16）、2区SE1210（17）、2区Pit698（18）、2区Pit797（19）、2区Pit829（20）　　全て〔1:6〕

細池寺道上遺跡Ⅹ　第29・31次調査

－ 県営ほ場整備事業（担い手育成型）両新地区に伴う細池寺道上遺跡第13・14次発掘調査報告書 －

写真図版編

2021年2月25日印刷
2021年2月26日発行

編集　新潟市文化財センター
〒950－1122　新潟県新潟市西区木場2748番地1
TEL　025（378）0480

発行　新潟市教育委員会
〒951－8554　新潟県新潟市中央区古町通7番町1010番地
古町ルフル4階
TEL　025（228）1000

印刷・製本　株式会社ウィザップ
〒950－0963　新潟県新潟市中央区南出来島2丁目1番25号
TEL　025（285）3311