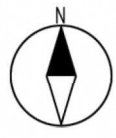


付図1号

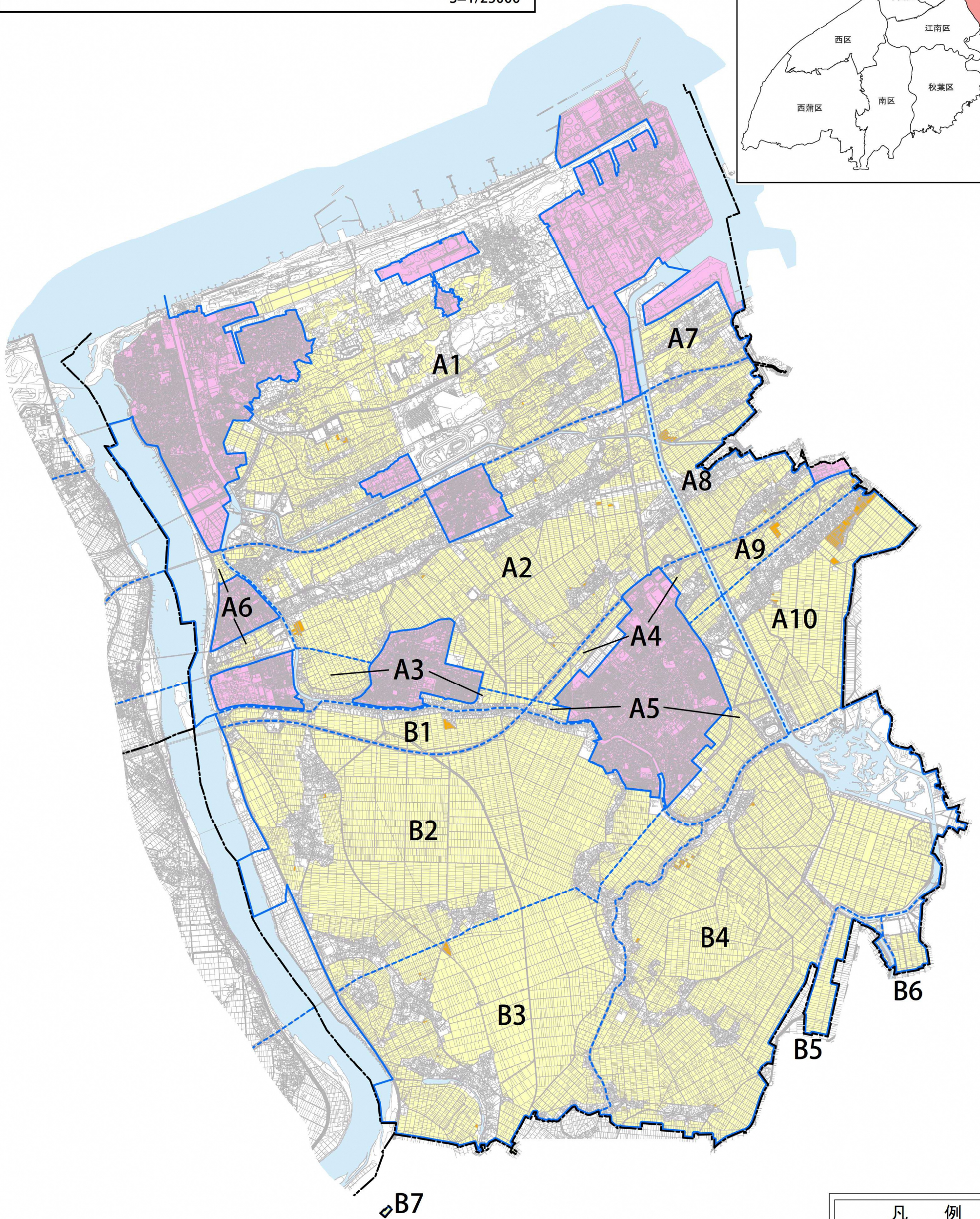
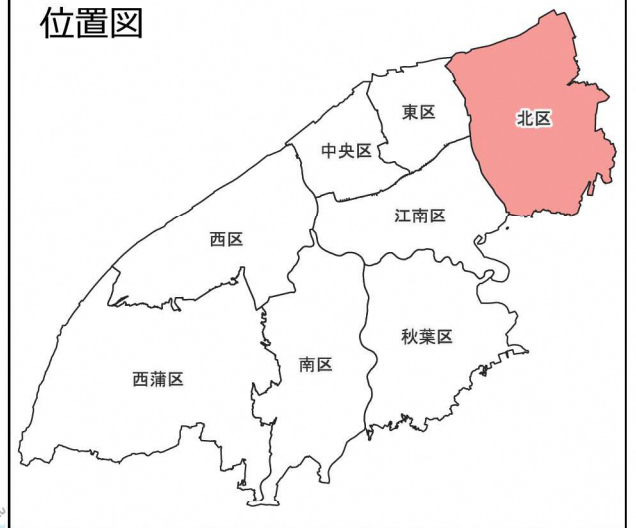
# 土地利用計画図

## 北区



S=1/25000

位置図



凡 例	
	行政区界
	農業振興地域界
	地区区域界
	農振農用地
	採草放牧地
	農業用施設用地
	用途区域