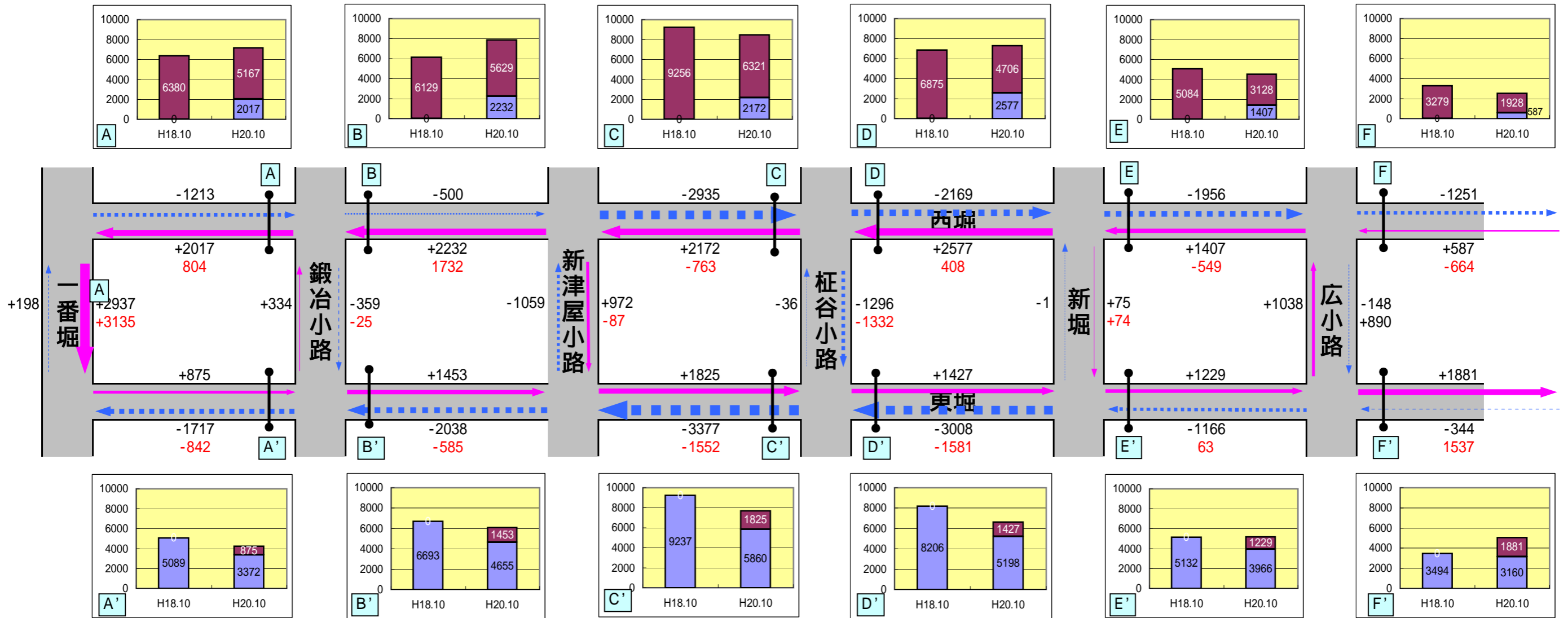


西堀・東堀 一方通行解除前後での交通状況

グラフの標記 「一番堀 広小路」方向の交通量 「広小路 一番堀」方向の交通量

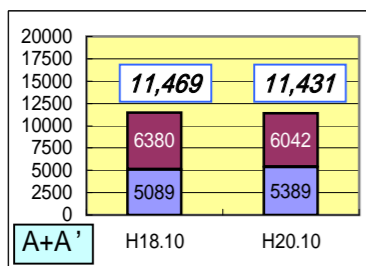
(断面交通量:台/12H)

図中の標記 H18.10交通量と比較した増減 → 減少 → 増加 赤字は、断面交通量の増減

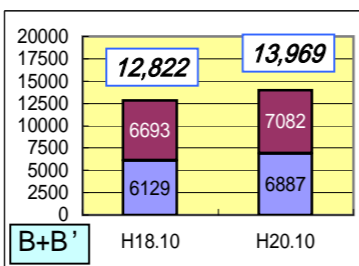


【東西堀合計:台/12H】

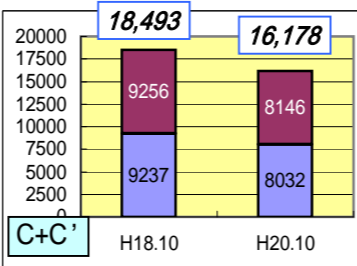
【一番堀～鍛冶小路】



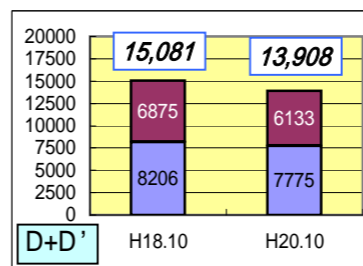
【鍛冶小路～新津屋小路】



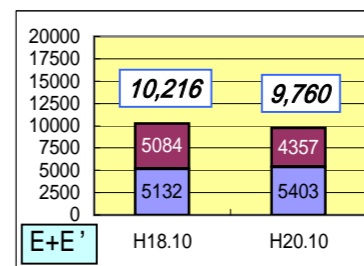
【新津屋小路～砦谷小路】



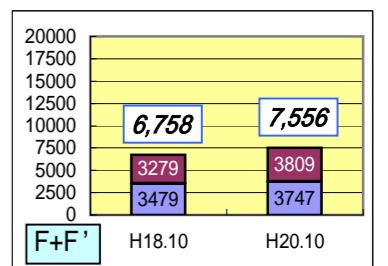
【砦谷小路～新堀】



【新堀～広小路】



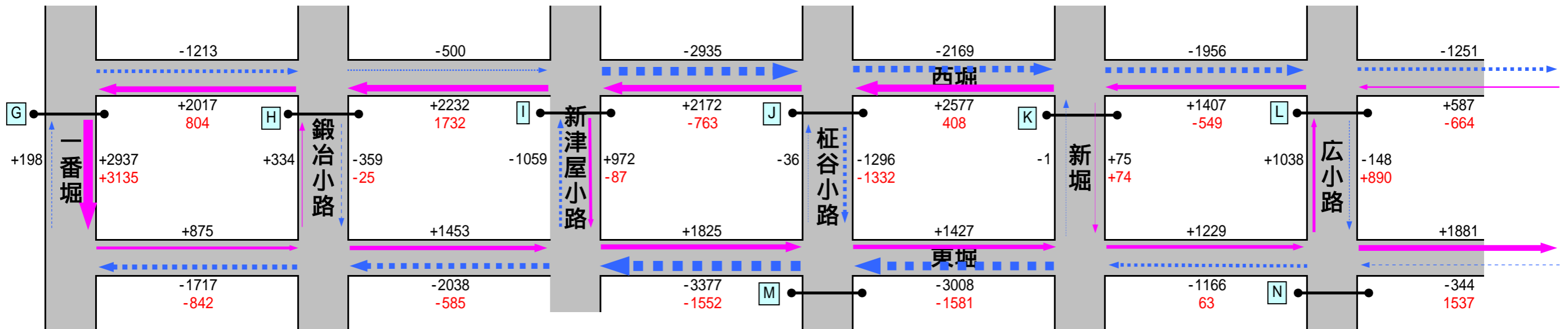
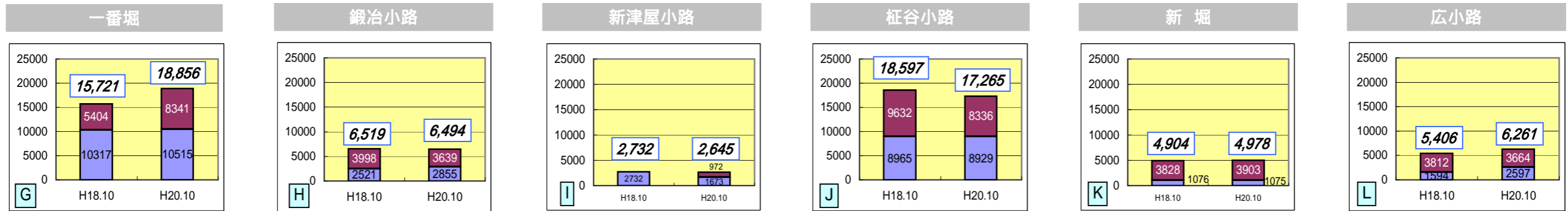
【広小路～】



西堀・東堀 一方通行解除前後の南北主要道路での交通状況 (断面交通量: 台/12H)

グラフの標記 駅方向の交通量 海岸方向の交通量

図中の標記 H18.10交通量と比較した増減 → 減少 → 増加 赤字は、断面交通量の増減



榎谷小路・広小路の交通分担(東堀南側断面)

