

NIIGATA GUIDEMAP

都市景観ガイドマップ

まちのいい顔・いい表情



平成10年度 新潟市都市景観賞応募の紹介

市役所 周辺 START



8 市役所前・ポケットパーク 白山神社前
道路角の開けた空間にあって噴水、ミニ遊具、半分土に埋もれたトイレ。その上の植栽などが白山神社を背景に一体となっていて、すばらしい。



7 白山公園 一番堀通町
白山公園は市の中心部にあり、都市計画公園として歴史的にも白山神社、市庁舎を含む周辺は、近代建築物と大調和がとれている。



6 古町上の路地裏界隈 古町3・4番町付近
表通りから一步入ると細い路地に長屋風の建物、所狭しと並べられた植物。人くさく雰囲気を感じられる。



5 石本金属製のプランター 川端町2
プランターを使って、会社の前を美しく飾っています。プランターだけなのでその量・美しさに圧倒されます。



4 新潟県民会館 一番堀通町
内外観それぞれの細かいつくりが素晴らしい。美しくまとまっています。新潟地産の復興記念でつくられたその面構えはまだまだ現役。



3 新潟県政記念館 一番堀通町
隣接の白山公園ともマッチしていて、歴史的な雰囲気を感じられる建物。大事に保存してほしい建物の一つです。(平成10年度都市景観大賞)



9 新潟市役所前庭の夫婦の二本の松 市役所前
二本の松が仲良く並んでいる様子は、新潟市の象徴です。いつまでもこのまじを見守り続けてほしいと思います。



10 新津記念館の白壁 旭町通1
歴史を感じる同記念館の白壁は、新潟にとって貴重な財産の一つです。この通りを通るとき「何かを感じる」そんな道路です。



11 二葉幼稚園 西中町
西中町のシンボルの存在の二葉幼稚園が老朽化により建て替えられましたが、建替前のイメージを大事に残し、気がつかない人がいるほどです。



12 しょうこん坂 旭町通1
坂と松(保存樹等)が一体となった美しい景観です。特に、雪晴の日の良いと思います。



13 旭町通り 旭町通1
新潟大学医学部脇の道路に沿って、風化した赤レンガと緑の葉が調和して美しい。



17 どっべり坂・異人地 西大畑町
どっべり坂、異人地ハウス・ヒルズ、歩道の石畳やガス燈風のライトなどが、異国情緒を醸し出しています。どっべり坂の展望も素晴らしい。



16 新潟カトリック教会 東大畑通
この建物には、月日と共に培ってきた存在感があります。近くにあるどっべり坂と共に、異国情緒を感じさせる素敵な景観です。(平成10年度都市景観賞)



15 猫山官立病院から見えるNEXT21の景観 西大畑町
小高い所から、層層中学校のグラウンド越しの開かれた空間の中に見えるNEXT21の建物は、大きさ、形も一番美しく見えます。



14 日本海タワー 旭町通2
上部の展望台(喫茶スペース)が回転する面白い建物です。お茶を飲みながら眺める新潟のまちや日本海もおもしろいです。



18 二葉1丁目地区のまちづくり活動 二葉1丁目1区
どっべり坂を登った先にあるこの町内は、緑の森と四季の花の匂う美しいまちで、より美しいまちになるために町内一丸で努力しています。



19 会津八一記念館 西船見町
新潟市名誉市民の会津八一の芸術作品を収蔵、展示する文化施設です。周辺の自然環境と一体となって文化的な雰囲気を豊かに醸し出しています。



20 ドン山周辺 西船見町保安林内
周辺に市島三千雄銅像、その後、会津八一銅像、川村敏行銅像、竹内式部銅像があり、歴史的、文化的景観の地です。



23 歴史的な雰囲気のあふるまち(黒瀬通り) 西大畑町
歴史と格調を備えた街並みで、道行く人に何気ない空間感を与えます。歩いていると黒瀬に惹きつけられるようです。



22 地獄様楽通町 西大畑町
刑務所時代のレンガ塀の一部とデザインにレンガを取り入れた西社会保険事務所が通りに名前が付けられるようです。



21 新潟市美術館・西大畑公園 西大畑町
美術館のタイルの重厚感と公園の緑、塀の調和が調和していて、芸術の香りを漂わせる静かな空間と時間を提供してくれます。



24 新潟大神宮 西大畑町
都心部に近い中で、鬱蒼とした緑に囲まれた大神宮。鳥居から参道(緑)の景観が素晴らしい。



25 福荷神社 西大畑町
住宅地の中で、ポツと出現する小高い丘の上にある神社。その参道の階段や、鳥居は、生い茂る緑と相まって、とても印象深い空間です。



26 南浜通界隈 南浜通1・2
北方文化博物館分館、金井文化財館、味方商店、寺島染物店など、昭和前半期の街並みを色濃く残しています。



日本海


寄居浜



古町 周辺 START



27 西堀通の柳の並木 西堀通
西堀通りは、電線、電柱が地下に埋められ空が広くなりました。そこに立ち並ぶ街路樹の柳が昔の新潟の情緒を感じさせてくれます。



28 西堀通沿いの寺町の風景 西堀通
西堀通1番町から12番町まで続く寺の列は、新潟の昔の姿や成り立ちを想像させます。NEXT21から一望できます。



29 NEXT 21ビル 西堀通6
遠くからでも一目で分かる新潟市一番のランドマークです。下から見上げるだけでなく、上からの眺め、特に夜景はすばらしい。



30 古町8番町アーケード照明 古町通8
来訪者を優しく招き込む柱状の行灯のような灯りは、通り全体が内部空間であるかのような包み込まれた安心感を与えてくれます。



31 古町アーケードモデル(5・6・7) 古町5-7
古町5、6、7番町にかかっている、それぞれ個性的な表情をしています。新潟の冬の買い物の強い味方です。



32 千歳小路(西堀-東堀間) 古町通7
官民が一体となり裏通りを明るく安全なイメージにしました。陽が落ちてからも若者達が集い騒ぐ場所となっています。



33 古町モールのイベント看板 古町通5・6・7
イベント毎に、看板などで通りを演出しています。これらを見ていると、古町の賑わいを感じます。



34 小原小路 古町通6~本町通6
カタカタと音の鳴るレンガ道と、ガス灯や沿道の喫茶店等の景観がマッチしています。新潟の風物を感じた版画を見るのも楽しい。



35 新潟からかみ屋 東堀5
職人文化と伝統を感じさせる「新潟からかみ屋」。過剰な装飾を避け、あかきも音からある「みせ」のように、街並みに溶け込んでいます。



36 本町市場 本町通
安くて品数豊富、地産ものの食材がなんでもそろった新潟の台所。値引きの声も高らかに、楽しい買い物してみませんか。



37 珠川岸通の緑地帯 上大川前7~6
市の中心部には緑が少ないため、この通りを通ると気持ちよく、季節により葉の色が変わったり、四季を感じることが出来ます。



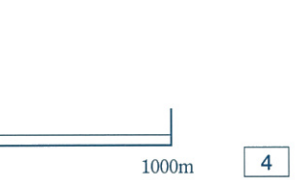
38 極谷小路
万代橋を渡って新潟島にはいると、NEXT21や第四本町等のビル群が広がり、異次元な装いを見ることが出来る道です。



39 本町付近から見えるNEXT21ビル 本町付近
本町付近から見えるNEXT21ビルと付近の風景がすばらしい。万代橋とともにNEXT21ビルは、新潟のシンボルだと思えます。



40 商家の名残 西堀島町
かつての商家がひっそりとした住居となり、残っています。この建物は、当時を語る原風景ではないでしょうか。



41 第四銀行住吉町支店 住吉町
昭和初期の建物で、歴史的風格を感じさせます。




42 古町下の小路 古町通9
新潟の古町界隈は、小路の多い街なみです。特に、その小路を訪れると夜の賑わいを感じられます。



43 柳のある家並み 西堀通9・古町通9、東堀通9
かつての柳と埋のまちを復ぼせる。今なお残る柳のみ木。



44 西堀通から見た浄土真宗總持寺 西堀通8
西堀の23ヶ寺の中で、参道が一番素晴らしい。桜、ケヤキの緑の奥に見える寺院の景観は、西堀寺町の中で一番整っています。



45 西堀通から見た泉性寺 西堀通10
参道が素晴らしい。西堀通から見る寺院境内の景観はとてもステキです。



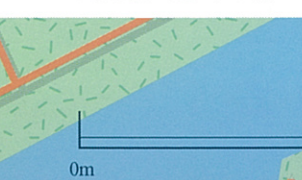
46 本町のしもの市 本町通12番町付近
商いを進めて心の触れ合い、テナントの美しさ?との会話をあったかい気持ちにさせてくれる。



47 新潟しもの市 本町14番町周辺 本町通14
入船地蔵堂や住吉神社など新潟しもの市を代表する景観がここにあります。



48 日和山の展望台からの日本海 西船見町
展望台から見る日本海は、雄大な時は荒々しく、優しく人々の心を包み込んでくれます。四季折々に変化する日本海の様は最高です。



49 日和派の大龍段(一帯) 西船見町
周辺一帯で唯一のランドマークで、見渡す場所であり、見られる対象でもあります。この付近は落ちついた雰囲気を醸成しています。




50 北部グランド周辺 窪田町
福祉センターや、道路の整備が行われ、周辺の環境にあった家が建てられ、素晴らしい住環境が出来ています。



51 水戸教公園 窪田町
日本海、信濃川、そして新潟港を望む高台に位置する公園です。頂上部に建てられた平和記念碑ごしに見る夕日は格別です。



52 水戸教公園 窪田町
日本海、信濃川、そして新潟港を望む高台に位置する公園です。頂上部に建てられた平和記念碑ごしに見る夕日は格別です。



53 日和派の大龍段(一帯) 西船見町
周辺一帯で唯一のランドマークで、見渡す場所であり、見られる対象でもあります。この付近は落ちついた雰囲気を醸成しています。




54 日和派の大龍段(一帯) 西船見町
周辺一帯で唯一のランドマークで、見渡す場所であり、見られる対象でもあります。この付近は落ちついた雰囲気を醸成しています。



55 日和派の大龍段(一帯) 西船見町
周辺一帯で唯一のランドマークで、見渡す場所であり、見られる対象でもあります。この付近は落ちついた雰囲気を醸成しています。



56 日和派の大龍段(一帯) 西船見町
周辺一帯で唯一のランドマークで、見渡す場所であり、見られる対象でもあります。この付近は落ちついた雰囲気を醸成しています。



57 日和派の大龍段(一帯) 西船見町
周辺一帯で唯一のランドマークで、見渡す場所であり、見られる対象でもあります。この付近は落ちついた雰囲気を醸成しています。



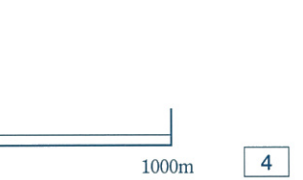
58 日和派の大龍段(一帯) 西船見町
周辺一帯で唯一のランドマークで、見渡す場所であり、見られる対象でもあります。この付近は落ちついた雰囲気を醸成しています。



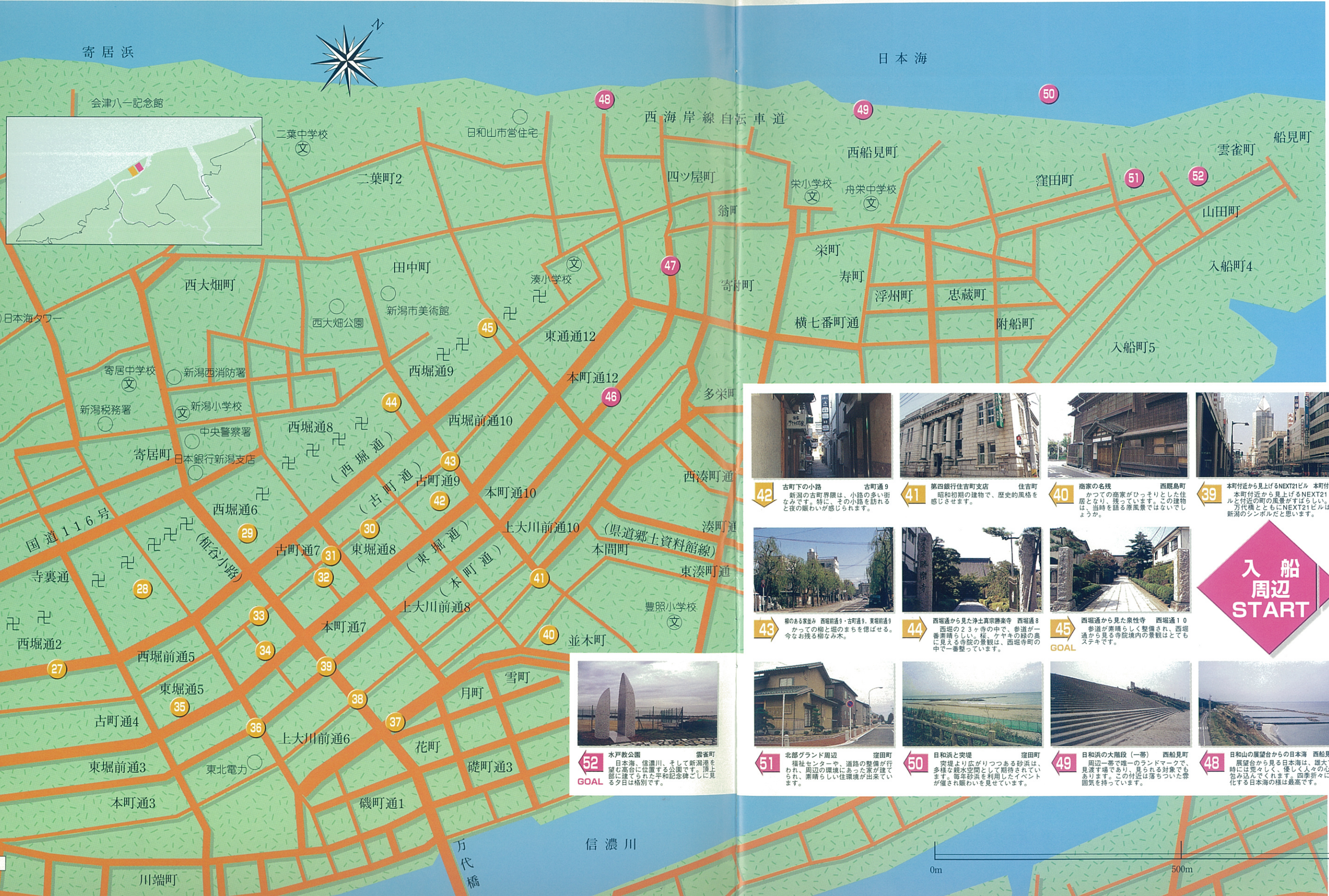
59 日和派の大龍段(一帯) 西船見町
周辺一帯で唯一のランドマークで、見渡す場所であり、見られる対象でもあります。この付近は落ちついた雰囲気を醸成しています。



60 日和派の大龍段(一帯) 西船見町
周辺一帯で唯一のランドマークで、見渡す場所であり、見られる対象でもあります。この付近は落ちついた雰囲気を醸成しています。



61 日和派の大龍段(一帯) 西船見町
周辺一帯で唯一のランドマークで、見渡す場所であり、見られる対象でもあります。この付近は落ちついた雰囲気を醸成しています。



入船 周辺 START

新潟島西 START



53 中央高校・乙女坂 学校町通2・3
女学生の通学に利用されている乙女坂は、名前の由来の通り清楚な印象を与える坂道です。



54 学校町通りとその周辺の路地 学校町通
小さな商店が軒を並べ、商売を営んでいます。ここには昔ながらのコミュニケーションがあり顔の見える販売が行われています。



55 水道町・関屋金衛町・関屋松波町のバス通り沿いの樹並み、水道町・関屋金衛町・関屋松波町
生垣や石垣などバラエティに富んだ塀が連続していて、街なみとしておもしろい表情になっています。



58 護国神社(新館) 西船見町
甘い香りのするアカシアの花の咲く頃の、新館と照明に浮かんだクマツは幻想的です。



57 坂口安吾詩碑 西船見町
松とニセアカシアの林の中にあり、坂口安吾の「ふるさは語ることなし」の碑と周囲の緑が何とも言えない空間を創り出しています。



56 護国神社参道 西船見町
護国神社は参道がすばらしい。周囲の緑に曲がりくねった参道の白が映え、他には無い空間だと思えます。



59 思案の道(横断施設) 水道町付近
橋の上にも植物が植えられており、緑の中にある、シンプルで違和感を感じさせません。上を歩いても緑が途切らず心地よい道です。



60 新潟青陵女子短期大学 水道町
新潟海岸の松林を最大限に活かすとともに、女子短大らしく明るくしゃれた感じを出しています。



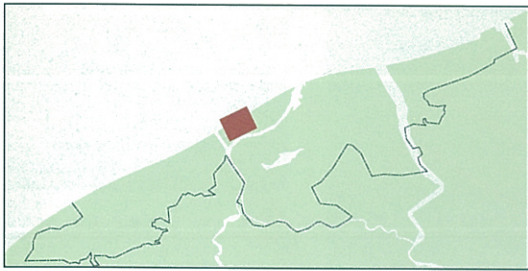
61 西海岸公園 関屋松波町
遊具と青葉にある松林とが調和し、中心に入るとホッとさせてくれます。また、フリーマーケットが開催されるのを見えます。



63 関屋分水路
関屋分水路と散策路の整備やポプラ並木の街並みにより、スケールの大きな親水空間が形成されています。



62 ロラン跡地公園の景観 浜浦町2
春の金風花、夏の月見草、秋冬の菖蒲、佐渡を展望する波清とあわせ絶景です。



0m 500m 1000m

県庁 周辺 START



64 消えゆく電車站 関屋大川前
平成10年度で廃止の、新潟交通東蒲原駅の電車風景。歴史的な雰囲気と地域の景観の象徴です。



65 リバーサイド美咲町 美咲町1
個々の住居が生け垣に工夫することで住宅地の景観づくりに努力し、うるおいや安らぎが感じられる新しい住宅街を形成しています。



66 クロスシティ臨遊歩道 美咲町
春には花が咲き乱れ、夏には目にまぶしい新緑、秋には美しい紅葉、健康器具も設置され、地域住民の憩いのスペースです。



69 県庁展望室からの眺め 新光町
東西南北どちらの方向も素晴らしい。新潟の地形、町並み一望できます。



68 県庁の前庭 新光町
開けた空間と芝の緑がすがすがしい気分をさせてくれます。



67 けいきん公園 新光町
新光町業務地区の中にある、「けいきん公園」は樹木が育ち、周辺の建物と調和し、やすらぎと潤いの景色を成しています。



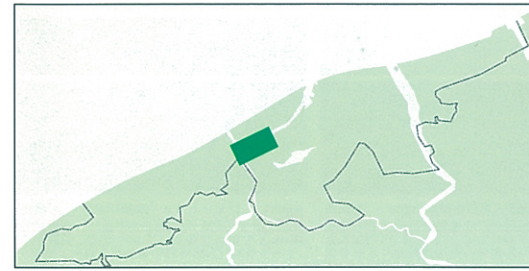
70 県庁の県民の森 新光町
緑市の中に、貴重ななままりのある緑を提供しています。あまり手を加えていない、自然な感じがすごいです。



71 信濃川左岸から見たVIP玉姫の景観 上所2
信濃川の対岸より見えるVIP玉姫は、異国のお城のようで、幻想的な景観を醸し出しています。



72 ユニゾンプラザ裏の遊歩道 上所2
信濃川右岸のユニゾンプラザの建物と遊歩道、そして信濃川が一体となった、美しい景色だと思います。



0m 500m 1000m



73 上所島公園・ユニゾンプラザ 上所2
上所島公園が整備され、ユニゾンプラザの近代的な建物が隣接の公園と空間的に一体となり、素晴らしい景観を作り出しています。

GOAL



信濃川河口 周辺 START



74 やすらぎ堤 川端町・一番堀通・川岸町
水辺にとっても近づけ、都市と一体化した場所になっており、水辺のまち、にいがたの象徴となります。
(平成10年度都市景観賞)



75 工業用水組合裏の桜並木 上所1
ここは他よりも桜が景観に植えられており、緑豊かな河川景観を作り出しています。



76 花花 やすらぎ堤～信濃川～通船川～ジャスコ新潟店
チュリップで作られた花絵が筏に乗り、信濃川から通船川へと進んでいく姿は、新潟の水と緑のまちづくり、景観づくりの象徴と言えます。



77 昭和大桥付近から臨む信濃川の景観 上所1
信濃川に架かる鉄道の暮らしを感じ、信濃川から通船川へと進んでいく姿は、新潟の水と緑のまちづくり、景観づくりの象徴と言えます。



78 ホテルオークラ前 川端町6
緑の中の赤煉瓦の空間が、ノスタルジックな気分をさせてくれます。



79 万代橋下流左岸港湾緑地 下大川前通
港をゆったりと眺められる開放的な親水空間となっており、港町新潟の風情を感じさせてくれます。夜間照明は暖かみを感じさせてくれます。



80 郷土資料館 緑町
新潟を代表する建物です。四季折々の風景とも調和し、また、港町新潟のシンボルとして市民に親しまれてきた建物であります。
(平成7年度都市景観賞)



81 みなと史跡公園 緑町
昔の堀割を一部再現した同公園は、懐かしい思いになります。また、堀に柳が映っている様は素晴らしい。




89 万代から見た新潟島の眺め 万代
新しい新潟のシンボルであるNEXT21と歴史ある万代橋との対比がおもしろい。両方大切にしているそんな新潟らしさもある。



88 ラシントンカフェと新潟フェイズの周辺 万代3
木造のレストランと信濃川に顔を向けたオープンテラスを飾る花と緑、信濃川に沈む夕日は、新しい新潟の景観にふさわしい。




87 万代橋を背にしたヨット群 万代3
停泊しているヨット群に、星の水際のきらめき、夜はライトアップされた橋、近代都市新潟のシンボルとして残した景観です。



86 新潟祭 新潟島中心部周辺
全国一長い民謡流しや住吉神社の水上渡御、そして新潟の町中で行われる大花火大会、これらの景観は新潟を代表するものです。
(平成10年度都市景観賞)



85 万代橋
古き良き美しい橋、夜のライトアップされた姿も良いが、曇天信濃川の土手から橋をながめながら散歩すると、何とも言えず気持ちがよい。
(平成7年度都市景観大賞)



84 町台(西突堤)からみる新潟のまち 窪田町字浜浦番外地
晴れた日の夕方、西突堤の先にある赤い灯台から見る、NEXT21をはじめとするまちは、夕日とネオンサインがマッチしてとても美しい。



83 西突堤から見た新潟一望 窪田町字浜浦番外地
晴れた日には西から弥彦山、角田山、海岸の松、新潟のまちなみ、信濃川、港、越後山脈が見渡せるすばらしい眺望です。



82 道義稲荷神社の回るこま犬 稲荷町
回るこま犬に込めた遊女達の思い、港まち新潟の歴史がここにも残っています。



90 信濃川沿いの佐渡汽船手前の公園 万代3
信濃川を包む木々と草、長く続く道、そこには読書やウォーキング、サイクリングが楽しまれていて、気持ちさわやかにしてくれる。



91 新潟港(水産基地) 万代島
新潟港には漁船が利用する水産基地があります。ここには市内よりもより県内外の漁船が集まり活況を呈しています。



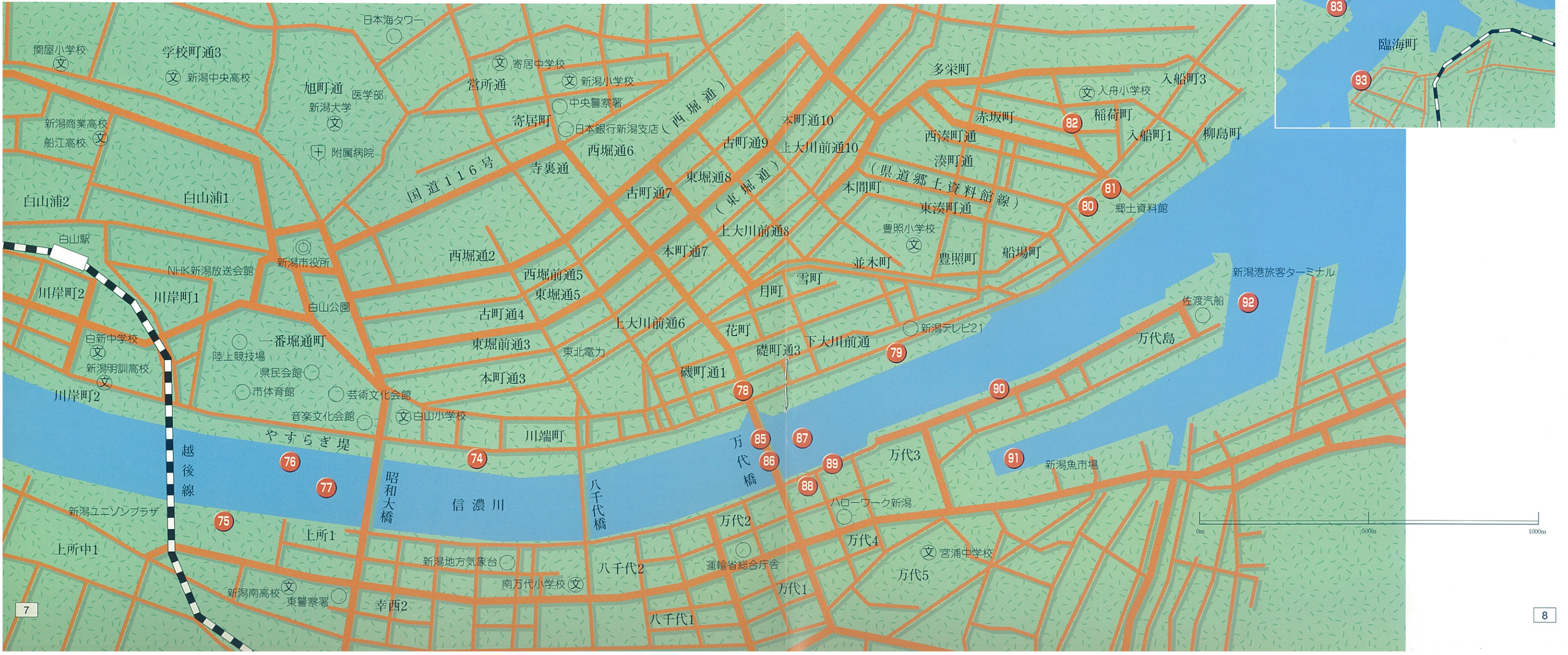
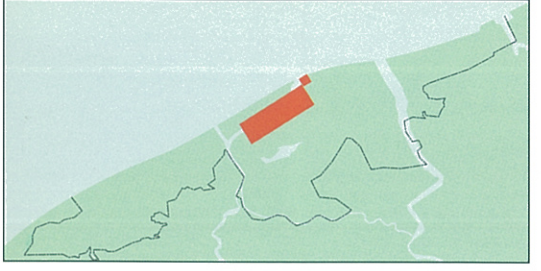
92 ジェットフォイル船いぶみ 万代島
7時の出帆船を先頭に、4隻の船体が符標中、道が左後方に朝霞をいてNEXT21の尖塔が白銀色に輝く。



93 山下埠頭 古浪町
北海道行きのフェリーをはじめ大型船の往來を見ることが出来ます。夜は、古町方面がきれいに見えます。



94 信濃川河口からの眺め港津を望む 窪田町
大河信濃川の雄大な流れ、その先に見える新潟のまち、この風景を見ると新潟が信濃川によって育まれてきたことを実感します。



新潟駅 周辺 START




102 コズミックビル 万代2
賑わいのある万代シティの建物の中に、ひととき休めた感じを受けます。



103 ゆったり古町ふれあい散策ロード 沼垂西1
地元の中で整備業者がまとめられ、地域に密着したふれあい散策ロードとして愛されています。市内でもまだ例の少ない歩車共有道路です。



104 沼垂寺町界隈 沼垂東2
沼垂には旧新田藩時代の歴史が残っており、その当時の歴史が感じられるのがこの寺町界隈です。



111 駅南の広場 花園1
噴水とベンチ、そのまわりには緑が植えられ、いつもきれいに保たれており、気持ちの良い場所です。



101 ビルボードブレイス街 八千代2
この通りは、ファーストフードやおしゃれなブティックなどがあり、若者達で賑わっています。今までの新潟にはない、新しい空間です。



100 万代の伊勢丹付近から眺めるNEXT 21ビル 万代付近
古町付近で高さが際立って、万代の伊勢丹付近から眺める夜のNEXT21もなかなかのものがああります。



103 ファイ・ビルとヌー・ビル 笹口1
ファイ・ビルの水のモニュメントや、ロシア総領事館PRホール、ヌー・ビルのデザインにとぎわう店づくり等がけやき通りにあっています。



95 新潟駅万代広場修景施設 花園1
平成10年度の改修工事により一段とシンボル性が増しました。新潟を象徴する日本海と松林を連想させます。



99 万代シティパーク 万代
都市のモダンさ、街の若さ、そして緑の豊富さ、これらのコントラストは新潟ではここだけ。素晴らしい緑苑を有しています。




105 東公園 明石1
かわいらしいカエルがおどろかえ、ほのぼのとした気分をさせてくれます。



110 ケヤキ通り 笹口・天神・米山
ケヤキの木と町の調和がとれていて、モダンな雰囲気が出ています。冬になるとケヤキの木がライトアップされてとても見応えがあります。(平成7年度都市景観賞)



96 いざな花プロジェクトの花柱 JR新潟駅前(万代口)
球根栽培のために、せっかく咲いた花は捨てられてしまいます。このEVENTは、そのチューリップで大きな花柱をつくります。



99 万代シティパーク 万代
都市のモダンさ、街の若さ、そして緑の豊富さ、これらのコントラストは新潟ではここだけ。素晴らしい緑苑を有しています。



105 東公園 明石1
かわいらしいカエルがおどろかえ、ほのぼのとした気分をさせてくれます。



110 ケヤキ通り 笹口・天神・米山
ケヤキの木と町の調和がとれていて、モダンな雰囲気が出ています。冬になるとケヤキの木がライトアップされてとても見応えがあります。(平成7年度都市景観賞)



97 東大通りのガス灯 東大通り
しゃれたガス灯がほのかに通りを照らし、とてもきれいです。



98 万代ロッシング 万代1
広い通路内に旧万代機の資料が展示され、信濃川の川底のイメージで造られたここは、新潟の歴史に触れることの出来る貴重な広場です。



107 笹口一排水路ふれあい散策ロード整備 南笹口1
きれいな道にベンチがあり多くの緑に囲まれたまちのよい道です。



108 弁天線の道路景観 南笹口1
新たに形成された道路空間。電線類も地中化され、道路の中央部に植栽された樹木に、うるおいと安らぎを感じます。



119 中部下水処理場前道路 太右衛門新田
下水処理場の緑と道路の並木、中央分離帯の木々が相まって素晴らしい。替給自動車道が、はじめて新潟を印象づける大切な場所です。



120 新潟中央インターの夜景 鐘木付近
まわりに光害が少なくインターのあたりが浮かび立って見え美しい。



121 鳥屋野湯公園緑 鐘木
中央分離帯は、地形に変化をもたせ多種多様な植栽が行われています。緑の育成とともに新潟を代表する景観になると思います。



128 県立図書館と鳥屋野湯公園 女池
建物の高さを低くおさえ、十分な植栽を施すなど、鳥屋野湯との調和に配慮した施設です。

鳥屋野湯 周辺 START



112 電線地中化された合橋区間 堀之内南付近
何年か前に電線がなくなり、空がすっきりしました。全体的に電線がなくなり、新潟がもっときれいになればいいと思います。



117 平成大橋 堀之内南1
赤石橋にかわって造られた平成大橋は、ヒューマン的な感覚で、東西新潟を結び、落ち着きの河川景観を醸し出しています。



122 新潟テルサ 鐘木
やさしい色使いの建物で、周りの景観にもあっていると思います。



127 県立自然科学館 女池
緑に囲まれた白い建物。まわりの緑が大きく育ち、ますますよい雰囲気になってきました。



113 プリムローズA,B,C 新和町
駐車場を奥に配置し、植栽を中央や道路沿いに設け、まちなみに緑や開放感を与えています。



116 鳥屋野逆竹 鳥屋野1
天然記念物として指定されている鳥屋野逆竹は、観賞上人の七不思議の一つとしても有名で、住宅街にあって、昔の面影を残しています。



123 新堀排水路 鐘木内
鳥屋野湯南側の国際文化・教育ゾーンの中にあって、鳥屋野湯と一体になった緑の広がりを作り出しています。



126 鳥屋野湯 鳥屋野湯公園内
市街地周辺に残された湖で、水面まで垂れ下がる桜を見にくる人も多く、市民の憩いの場となっています。



114 ダイアパレス新和 新和町
玄関先に国産風の植栽主体の開放部分を設け、まちなみの中のスポット空間を盛り上げています。



115 ラベンダー通り 南出来島1・近江女池・上山小学校・中学校北側のラベンダー通り。朝、生徒が通学している風景。特にラベンダーの咲いている時がよい。



124 鳥屋野湯カナル 鳥屋野湯公園内
西側のイチョウ並木・カナル橋・鳥屋野湯。そして前方に位置する銀行をシルエットに、夕日が湖面に浮かぶ夕景は別格です。



125 弁天橋から見た赤松・角田の風景 弁天橋通1
弁天橋上での初秋から初冬にかけて、角田に沈む夕日とその後の残照は、通行人も車窓からのドライバーにとっても感動的なシーンです。

両川 周辺 START



129 両川のチューリップ畑 両川地区
春、両川地区におけるチューリップ畑は、一面花の絨毯を敷き詰めたように、田園地帯の景観に彩りと華やかさを醸し出します。



130 酒屋地区からの信濃川と弥彦山 酒屋
信濃川越しに見える弥彦山、夕暮れ時や早朝が美しい。特に冬の早朝がBest。



131 小阿賀野川 小阿賀野川全域
全国のいい川、いい川づくりにワケでも都市近郊で、自然景観が残っている数少ない川の一つとして認められました。



118 ときめき橋 祖父岡野
新潟市と黒埼町に架かる高速道の「ときめき橋」は、信濃川に架かる近代的な橋として、新たな景観を作り出しました。



121 鳥屋野湯公園緑 鐘木
中央分離帯は、地形に変化をもたせ多種多様な植栽が行われています。緑の育成とともに新潟を代表する景観になると思います。



132 割野地区のなし畑 割野地区
この地域はなし畑が多く、春の白い花の咲く頃や秋の収穫の頃は市民を楽しませる自然景観を形成しています。



119 中部下水処理場前道路 太右衛門新田
下水処理場の緑と道路の並木、中央分離帯の木々が相まって素晴らしい。替給自動車道が、はじめて新潟を印象づける大切な場所です。



120 鏡木 鐘木
やさしい色使いの建物で、周りの景観にもあっていると思います。



122 新潟テルサ 鐘木
やさしい色使いの建物で、周りの景観にもあっていると思います。



112 電線地中化された合橋区間 堀之内南付近
何年か前に電線がなくなり、空がすっきりしました。全体的に電線がなくなり、新潟がもっときれいになればいいと思います。



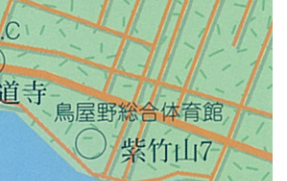
117 平成大橋 堀之内南1
赤石橋にかわって造られた平成大橋は、ヒューマン的な感覚で、東西新潟を結び、落ち着きの河川景観を醸し出しています。



122 新潟テルサ 鐘木
やさしい色使いの建物で、周りの景観にもあっていると思います。



113 プリムローズA,B,C 新和町
駐車場を奥に配置し、植栽を中央や道路沿いに設け、まちなみに緑や開放感を与えています。



116 鳥屋野逆竹 鳥屋野1
天然記念物として指定されている鳥屋野逆竹は、観賞上人の七不思議の一つとしても有名で、住宅街にあって、昔の面影を残しています。



123 新堀排水路 鐘木内
鳥屋野湯南側の国際文化・教育ゾーンの中にあって、鳥屋野湯と一体になった緑の広がりを作り出しています。



西新潟 START



133 青山海浜公園 関屋
広い日本海が四季にわたって一望でき、設備も整ってとてもよかったです。レジャーやイベントなども楽しめます。



134 青山の海岸道路 浦山、青山地内
市街地の近くにながら松林の中をぬけて走れる気持ちのよい道です。浜浦橋を越えた後、海が視界に飛び込んでくる瞬間が最高です。



135 市道青山幹線 青山地内
新しくできた402号線へ通じるとてもきれいな道です。両わきの松の間に海が見える風景は、いつも新鮮な気分させてくれます。



148 新川元橋 五十嵐2・3
新潟市で一番高いところに架かる橋で、そそり立つ橋脚と、わずかにアーチを描く橋梁の姿が、両岸の砂丘の緑とマッチし、優美。



147 大学南ニュータウン 大学南
インターロッキングなどで整備された道路と、新しく建ち並んだ建物が、美しい街並みを作り出しています。



146 新潟大学五十嵐キャンパス前の並木 五十嵐2
学生達の活気の中で、整然と立つプラタナス並木が学生達の思いのページを演出しています。



149 新川漁港 五十嵐2
小さな漁港ですが、地元で密着したのどかな雰囲気がとても良いです。釣りをすると沖から帰ってくる漁船は、絵になります。



150 月見草の群生 五十嵐3の海岸
すっきり見られなくなったオオマツヨイグサが毎年6月中旬から約1ヶ月、その花で黄1色に覆う群生地があります。



151 国道402号線松並木
市内を車で走っていると、大変気持ちがいい空間です。松林と、ときどき顔を出す畑が、新潟らしい景観を作り出しています。



136 小針十字路から新潟平野を望む 小針十字路
国道116号線と旧116号線を結ぶ道を、車で走っていると一瞬ですが、新潟平野が開けます。夜景は黒地化のライトなどがとても綺麗。



137 サンロイヤル新潟 小針
田園地帯に創出された施設景観として、近代的なセンスと美しさを持ち、植栽された樹木が生長すると、落ちついた景観となるでしょう。



138 国立療養所西新潟中央病院 真砂1
従来の病院のイメージを全く感じさせない明るく開放的なデザイン。優しいペーパージュを基調としています。



139 青山海岸 (小針浜) からの日本海 青山
好天の夕暮れ、佐渡に沈む夕日と日本海のコントラストが最高に素晴らしい。



140 日本海夕日キャンペーン 青山
日本海の夕日の美しさを生かして、毎年コンサートを行っています。夕日キャンペーン実行委員会の努力に感謝。
(平成7年度都市景観賞)



145 五十嵐浜 五十嵐1・2
日本海夕日ラインは正にここだと思えます。このあたりは民家も防砂壁も見えなくなり夕日と砂浜と松林だけを堪能できる場所です。



144 西田会スポーツセンターのジョギングコース 五十嵐1
松林の中を走るジョギングコースは、とても気持ち良く走れます。建物も周辺を緑に囲まれ、良い印象を受けます。



143 寺尾中央公園
チューリップの季節は言うに及ばず、いつの季節も家族連れで楽しめるいい場所です。



142 こんべいとう 上新栄町
ガラス貼りの六角形の建物。階からの眺める日本海の夕日は絶景です。



141 どんつき祭・花火大会 青山海岸
地元住民の情熱による、手作りの花火大会。全国でも珍しい、海でのナイヤガラ。長さ250m、高さ30m (平成10年)



152 佐潟周辺 赤塚
春は、ワスレナグサ、夏はオオバス、秋はミスアオイの、冬はハフチヨウの飛来など、四季それぞれの表情を見せてくれます。
(平成7年度都市景観賞)



153 赤塚の花火 赤塚
9月1日に佐潟で打ち上げられる花火は、田圃の道まで人で埋まれます。自然豊かな中で、夜の賑わい景観として素晴らしい。




154 国際情報大学 赤塚
地域に根ざした新しい大学として、開放的で田園地帯にマッチしています。



155 おおぐいようこは(ちよう)橋 みず8野ニュータウン
2本の橋ですが、橋の接点を中心に外側に湾曲し、歩道が広くっており、1本の橋のように見えます。



156 赤塚駅前広場 赤塚
新しい「まち」づくりが行われましたが、その玄関口である駅前が整然と整備されて未来に向けての希望が感じられます。
GOAL



東新潟 START



157 緑の中の工場 榎町付近
かなりの数のポプラなどの木々が植えられています。通船川沿いの工場や河川敷の「森」も以外と知られていないような気がします。



158 山の downhill 公園 船江町1
やすらぎの油や芝生広場があり、人の心を和ませています。さらに、海水浴シーズンの造波プールは人々の賑わいの景観を作り出しています。



159 じゅんさい池 松園2
やすらぎとうるおいを感じさせる新潟に残る自然の景観。春の桜のライトアップと蛍の季節が特によい。



172 北陸自動車道新潟空港1C 江口町
新潟空港をイメージした料金所トールゲートが、周辺の緑と調和していて地域景観の象徴となっていると思います。



171 本所排水路 江口町
石山団地から阿賀野川までの散歩道です。未整備区間もありますが、東屋、パーゴラ、水飲み場、広場等散歩、ジョギングは快適です。



170 テニスガーデンニイガタ 江口町内
現代的なテニスガーデンと田園地区とが調和し、このような空気が澄んだ田園の中でスポーツを行うことは、大変気持ちよいものです。



173 阿賀野川公園 阿賀野川左岸本所地区以外地
阿賀野川に映る夕日が、本当に美しい。自然と調和した河川公園です。



174 高遠道路から見た五頭連峰 亀田IC
冬の晴れた朝、通勤にちょっと贅沢をして、高遠道路を利用しました。雪に覆われた山々が美しかったです。



175 もえぎの もえぎの2・3
もえぎの団地は平坦になってきた新しいまちです。団地内には緑化協定が定められており、緑豊かな秩序の感じられるまちです。



160 河渡大形神社太々神楽 河渡本町
昔ながらの伝統行事で、子供から老人まで集まり、地域の賑わいづくりに貢献しています。



161 空港のアカシヤ並木 松浜町
空港利用の際に通るアカシヤ並木は、新潟の空の玄関口にふさわしい景観を市民に提供しています。特に、春の白い花の咲く時期は素晴らしい。



162 新潟空港 松浜町
夕焼け空に向けて飛び立つ飛行機、飛行機を迎える夜の誘導灯、そして大きな庇の新ターミナルビル、新潟の空の玄関口にふさわしい景観です。



163 松浜橋からの風景 松浜町
阿賀野川河口付近（土手沿い）から見た、山をバックにした松浜橋周辺が、結構気に入っています（特に冬）。



164 バイパス沿いのポプラ並木 新タバイパス市IC・海老ヶ瀬IC・竹尾IC付近
新タバイパスのポプラ並木、新緑の頃から秋まで、渋滞中の車のドライバーを和ませてくれます。



169 石山団地 石山団地9
高層アパート群と周辺を取り巻く道路に続くナンキンハゼの街路樹の並木路。このあたりも本当に良い町になりました。



168 サンプロム石山商店街 石山団地
各店舗の看板が個性的で、店舗前の歩道は建物を下げることで広い歩行者空間を作り出すなど、各店舗が個性を発揮しています。



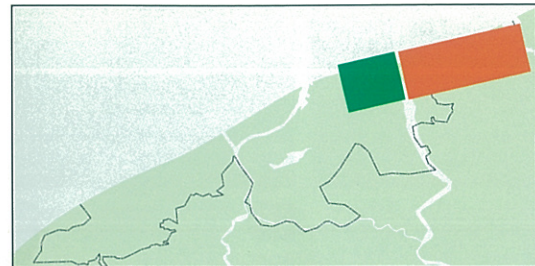
167 竹尾(御園 NO.2)のまちづくり運動 新井町
竹尾の第2御園地では、団地づくりにあたって、緑が多く調和の感じられるまちなみをつくらうと、自発的なルールを作成し、進めています。



166 はなみずき3丁目 はなみずき3
建物群のデザインは、色や細かいところは異なりますが、統一感があり新鮮なつくり方に感じられます。



165 県立新潟女子短期大学 海老ヶ瀬
校舎のアースカラーと、木々と田園の緑が調和して美しい。この校舎は、田園に建つことを考えてよくデザインされていると思います。



北新潟 START



176 すごい桜並木 中野山及び西野
隠れた桜の名所です。ぼんぼりの数、その長さはすごい一言につきます。(延長約3.5km、桜の本数約4500本、ぼんぼり約850個)



177 築地橋と竹穂堤 北山
朝霧に浮かぶ築地橋と竹穂堤は、静寂な雰囲気を感じ出し進むを癒やしてくれます。



178 北山池公園 北山
豊かな水辺の風景が美しく、四季の変化も素晴らしい。春の桜、夏の新緑、いつ見ても散策コースには最適です。



179 阿賀野川下流域
背後の越後連山と相まって、四季折々に絶景の風景を醸し出しています。夏にはほじり取りの舟が浮かび、一段とその景観をひきたせます。



182 松浜の2,7の市 松浜町4付近
下1ヶ塔が2と7の日に市が開かれます。おぼろ月夜の市で笑顔と大きなかけ声に町の活気を感じます。



181 松浜から見た阿賀野川河口等の風景 松浜町
松浜小路のあかしあ公園から見た風景は、昼夜問わず本当にきれいです。



180 ござれや花火 松浜町
毎年、8月25日に打ち上げる2尺5寸の大きな、庄巻です。この花火に賭ける同地区の人達の「思い」が強く印象に残ります。



183 新井郷川河口の眺め 松浜町
新井郷川を大正橋から海の方を眺める景観が素晴らしい。特に、ネオアカシアの花が咲く6月の早朝、ホッとさせる空間を与えています。



184 陽光ニュータウン 太夫浜新町1・2
このニュータウンは、個性豊かな建物が建築され、良好な住宅地として形成されつつあります。



185 海辺の森展望塔 島見浜
なかなか雰囲気があり、夜のデートに良いかも。日本海と展望塔の景観がとても新潟とは思えない。



186 競馬場前の柳 太夫浜・松浜町
国道113号線から競馬場ICまでの道路に植えられている柳が育ち、素晴らしい道路景観を形成して、潤いと安らぎを与えています。



187 新潟東港の景観
環日本海の拠点として、コンテナ貨物や大型船舶が入りし、活気あふれる東港は、正に新潟を代表する港として風格を持っています。



188 東港の工場群 太郎代
石油備蓄タンクが広大に形成され、活力ある工場群の景観は素晴らしい。



189 派川加治川遊歩道 名目所
豊かに広がる田園地区を、サイクリングするのは非常に楽しい。特に、晴れた日に遠く飯豊山を眺めながらの散策は気持ちよい。



190 太古山日長堂界隈 新崎町
旧新発田街道の新崎地区は、大木や太古山日長堂などがあり、往時の面影を感じます。特に黒板橋と白土蔵が美しい。



191 五頭連峰が見える阿賀野川 津島屋・濁川
阿賀野川大橋から、阿賀野川の原風景、その川の向こうに見える五頭連峰の景観は本当に素晴らしい。



都市景観ガイドマップの作成にあたって

平成10年度新潟市都市景観賞の応募の呼びかけに、多くの市民の皆さんから、新潟らしい優れた都市景観、埋もれた景観などが数多く寄せられました。この一つ一つの思いのこもった景観を新潟市民の宝物と考え、ここに都市景観ガイドマップを作成し、紹介いたします。