

# 濁川土地区画整理事業 案内図

西名目所

S=1:3,000



阿賀野川

濁川

新井郷川排水機場

調整池

新井郷川

濁川自然生態観察園

濁川字大島

新崎

テニスコート

野球場

凡 例

	施行地区界
	町 界
	字 界
	街区番号
	換地の位置

2-1

2-2

2-3

2-4

2-5

1

4

3

6

5

新井郷川橋

3.2

2.1

1.6

1.6

1.7

1.8

1.9

2.2

2.2

2.2

2.6

2.2

2.2

2.2

2.6

2.2

2.2

2.2

2.6

2.2

2.2

2.2

2.6

2.2

2.2

2.2

2.6

2.2

2.2

2.2

2.6

2.2

2.2

2.2

2.6

2.2

2.2

2.2

2.6

2.2

2.2

2.2

2.6

2.2

2.2

2.2

2.6

2.2

2.2

2.2

2.6

2.2

2.2

2.2

2.6

2.2

2.2

2.2

2.6

2.2

2.2

2.2

2.6

2.2

2.2

2.2

2.6

2.2

2.2

2.2

2.6

2.2

2.2

2.2

2.6

2.2

2.2

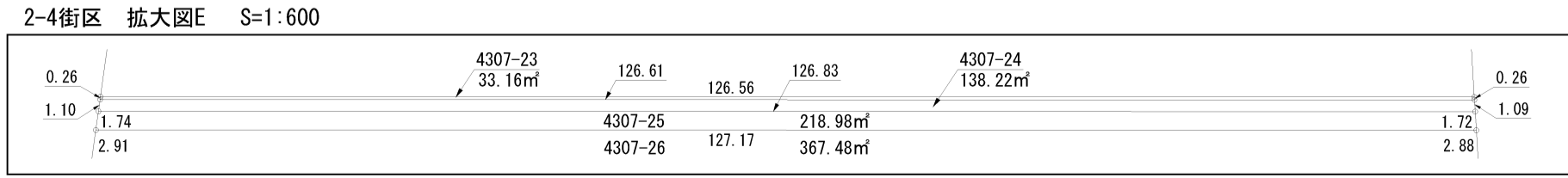
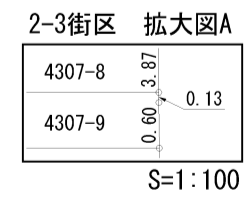
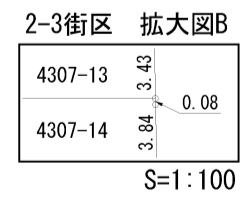
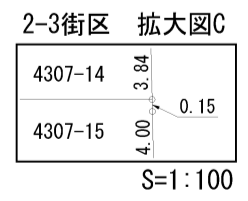
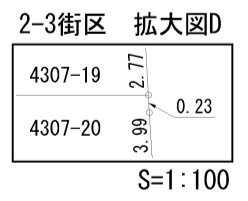

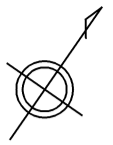
2.2

2.6



濁川土地区画整理事業

濁川 換地 図 縮尺 1000分之1

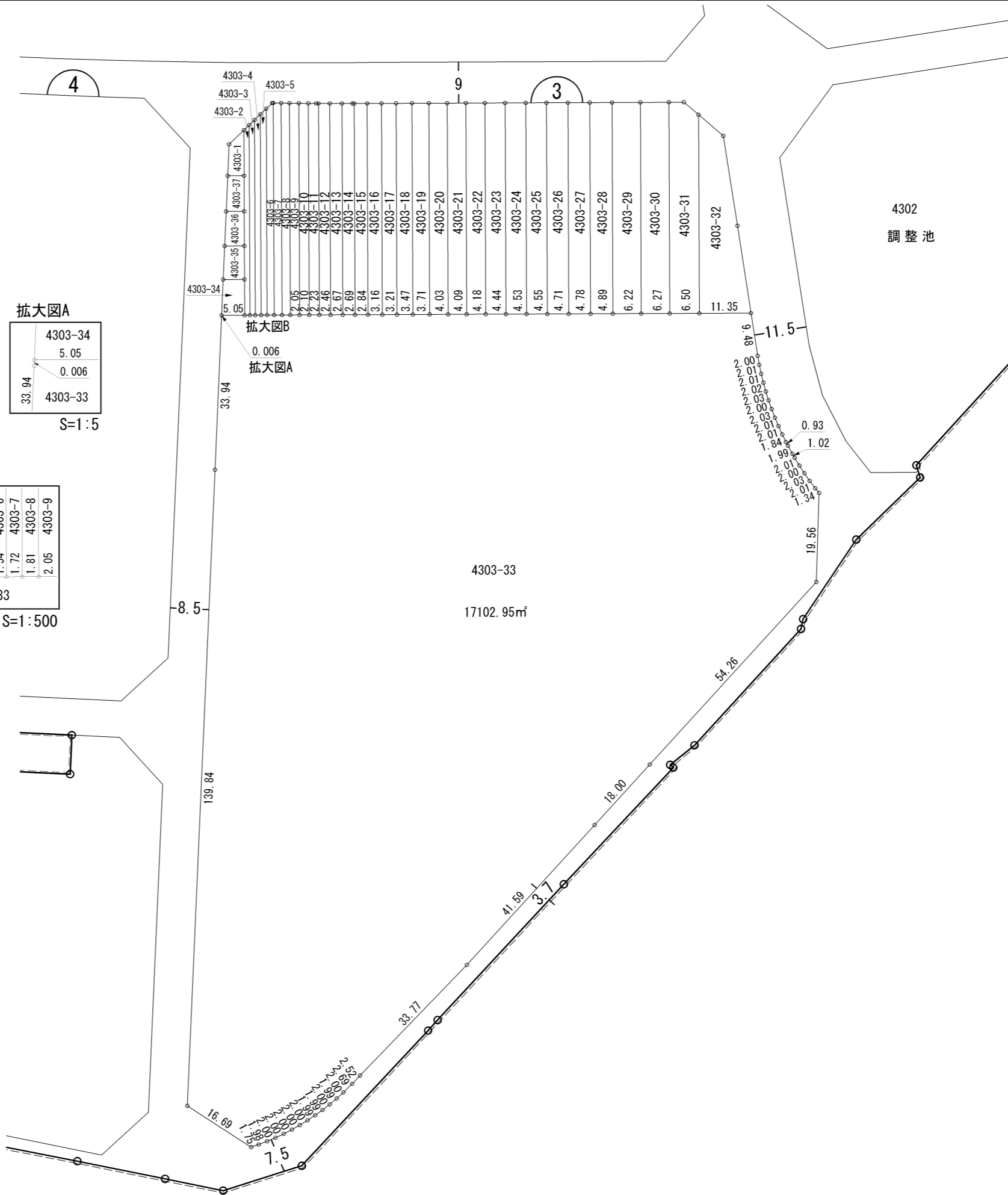
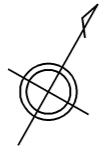


濁川土地区画整理事業

濁川

換地図

縮尺 1000分之1



拡大図A

4303-34	5.05
4303-33	0.006
33.94	

S=1:5

拡大図B

4303-34	1.14	4303-2
1.19	4303-3	
1.29	4303-4	
1.30	4303-5	
1.54	4303-6	
1.72	4303-7	
1.81	4303-8	
2.05	4303-9	
5.05	4303-33	

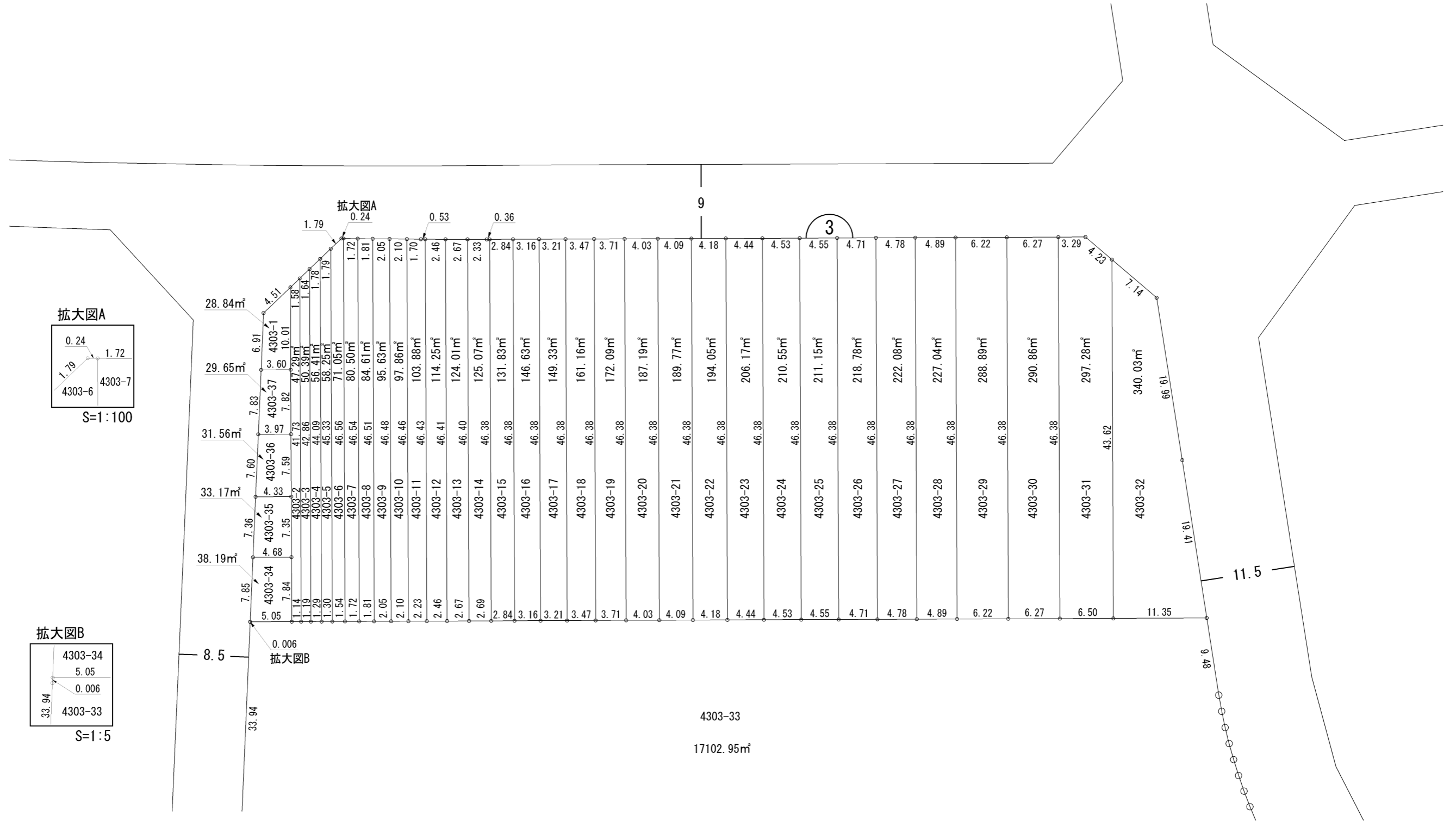
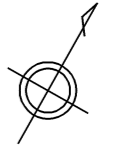
S=1:500

濁川土地区画整理事業

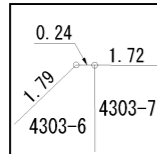
濁川

換地図

縮尺 500分之1



拡大図A



S=1:100

拡大図B



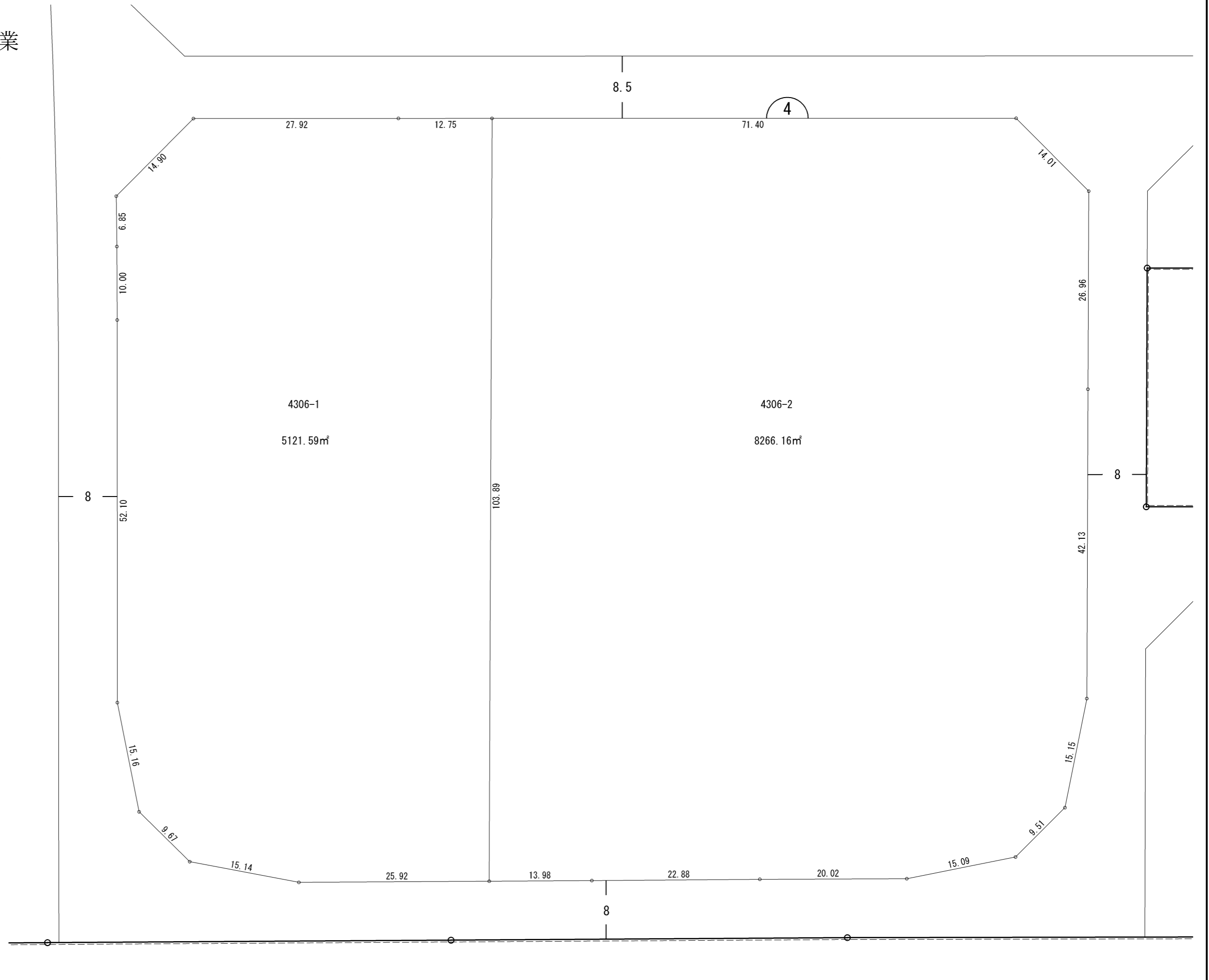
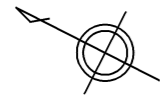
S=1:5

濁川土地区画整理事業

濁川

換地図

縮尺 500分之1



濁川土地区画整理事業

濁川

# 換地図

縮尺 500分之1

