

分権専門部会中間報告

区割り検討の進め方について

区画決定にあたっての基本事項

行政区の区割りは、合併後に設置する「行政区画審議会(仮称)」に諮問し、その答申を受けて区割りを明確にし、指定市移行の政令公布後、新市の議会において「行政区設置条例(仮称)」を議決願う。

区割パターンの策定の進め方

法定合併協議会等の意見・要望を踏まえ、分権専門部会で各種区割基準による区割りパターンの検討を行い、複数のパターンを作成する。

複数の区割りパターンを首長連絡会議及び首長・議長等連絡会議並びに各議会に報告し、意見を反映した区割りパターンを作成する。

区割りに関する基礎資料及び区割りパターンを合併関係市町村の住民に公表し、区割りに関する住民意見を募集する。

寄せられた住民意見を集約し、首長連絡会議及び首長・議長等連絡会議並びに各議会に報告するとともに公表する。

公表した住民意見に対する意見など、区割りに関する住民意見を再度募集する。

寄せられた住民意見を集約し、首長連絡会議及び首長・議長等連絡会議並びに各議会に報告するとともに公表する。

集約した住民意見は、全て行政区画審議会に提出する。

区 割 り 検 討 の 進 め 方

法定合併協議会等意見・要望

分権専門部会
・ 区割り検討の基礎資料作成
・ 区割りパターン（案）作成

合 併 議 決

H16.05月頃

報告
・ 首長連絡会議，首長・議長等連絡会議
・ 12市町村議会

H16.06月頃

分権専門部会
・ 首長連絡会議及び首長・議長等連絡会議並びに各議会の意見を反映し，区割りパターンを修正する。

H16.07月頃

12市町村
・ 基礎資料・区割りパターンの公表
・ 住民からの意見募集

H16.09月頃

分権専門部会
・ 住民意見の集約

報告
・ 首長連絡会議，首長・議長等連絡会議
・ 12市町村議会

H16.10月頃

12市町村
・ 集約した住民意見を公表
・ 住民からの意見再度募集

H16.11月頃

分権専門部会
・ 住民意見の集約

H16.12月頃

報告
・ 首長連絡会議，首長・議長等連絡会議
・ 12市町村議会

12市町村
・ 集約した住民意見を公表

～H17.03末まで

合 併

区割り
パターン

H17.04月頃

行 政 区 画 審 議 会

H18.12月頃

新市議会での行政区設置条例議決

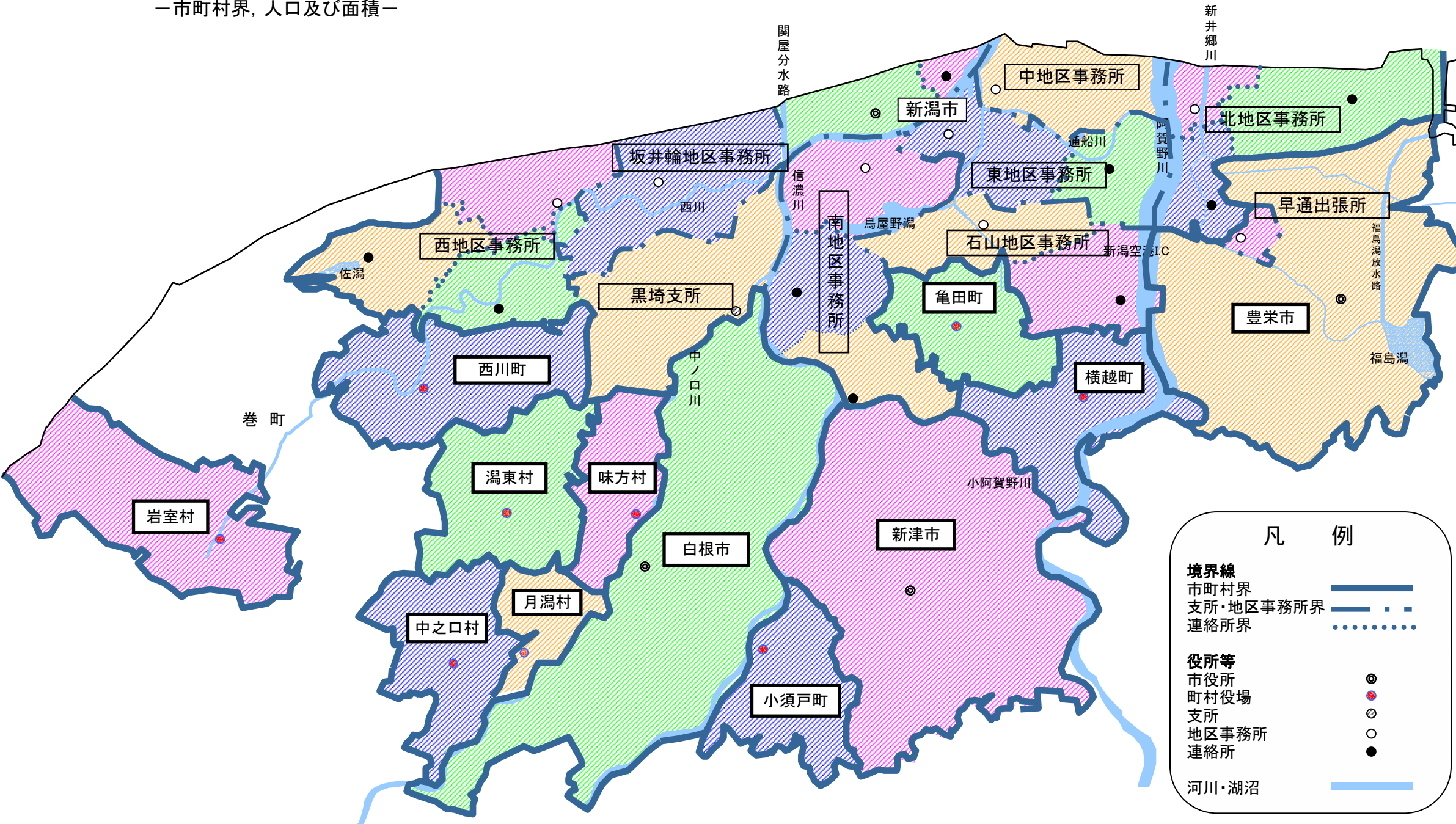
区割り検討用基礎資料（案）

～目次～

資料図	1	市町村界，人口及び面積
	2	地形・地物（主要交通網及び河川）
	3	明治44年当時の市町村界
	4	郵便区界
	5	新潟県警 警察署管轄
	6	新潟県 地域振興事務所管轄区域
	7	小学校通学区域（新潟市）
	8	中学校通学区域（新潟市）
	9	小中学校通学区域（新潟市を除く）

資料図 1

—市町村界, 人口及び面積—

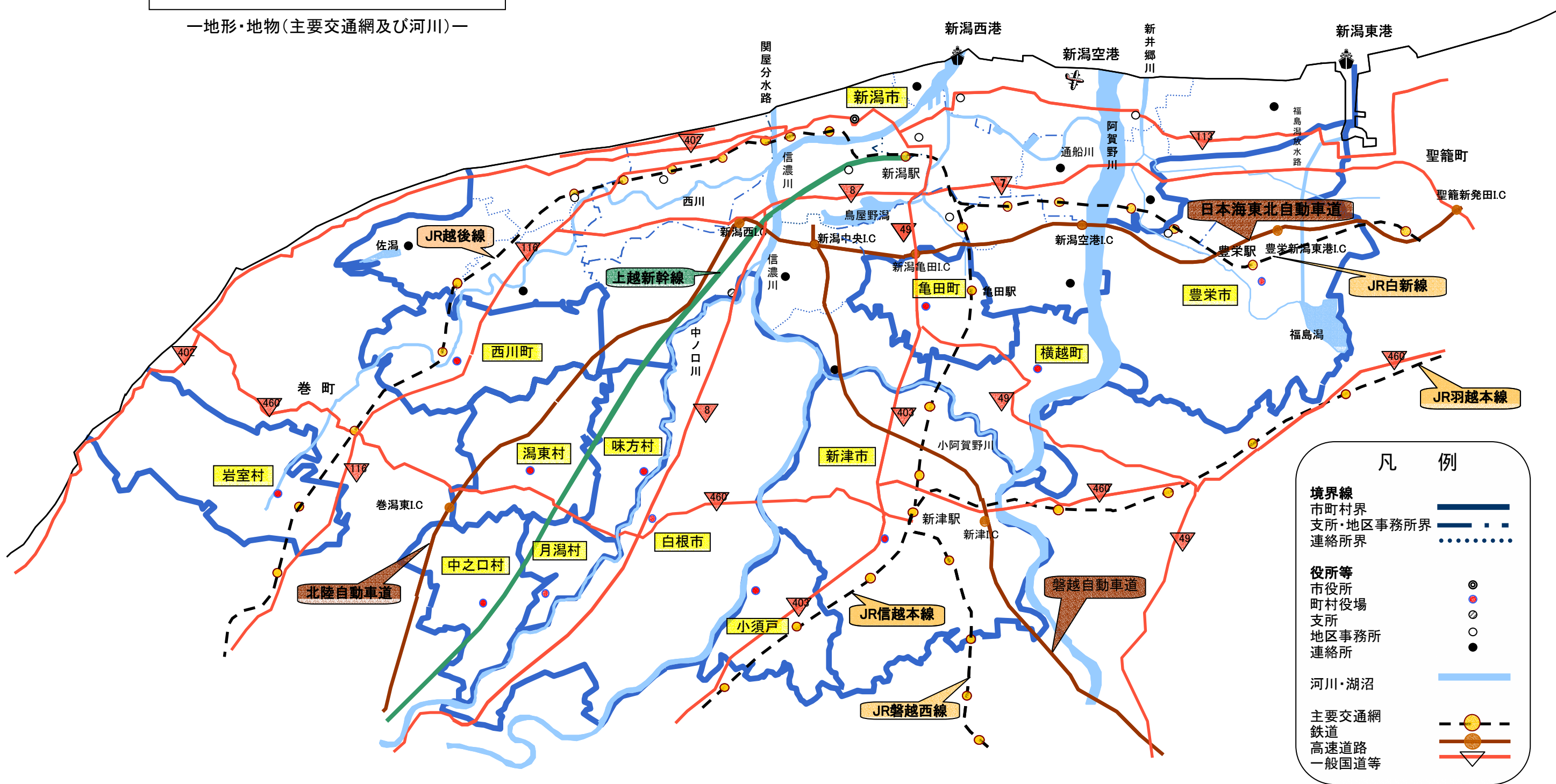


	人口(人)	面積(km ²)
新潟市	527,324	231.94
西地区事務所	40,347	41.00
内野地区	30,715	12.91
赤塚地区	5,323	14.21
中野小屋地区	4,309	13.88
坂井輪地区事務所	91,318	21.97
本庁	66,851	10.00
本庁地区	55,248	8.84
入舟地区	11,603	1.16
南地区事務所	88,883	38.00
鳥屋野地区	73,231	13.66
曾野木地区	11,760	13.60
両川地区	3,892	10.74
東地区事務所	71,653	25.00
沼垂地区	53,438	13.53
大形地区	18,215	11.47
石山地区事務所	65,272	25.00
石山地区	57,881	10.51
大江山地区	7,391	14.49
中地区事務所	48,246	14.00
北地区事務所	28,861	31.00
松浜地区	9,897	6.79
濁川地区	10,976	8.65
南浜地区	7,988	15.56
黒埼支所	25,893	25.97
新津市	65,860	78.28
白根市	40,012	77.06
豊栄市	48,997	76.85
早通出張所	9,703	2.89
小須戸町	10,454	16.91
横越町	10,795	23.62
亀田町	32,061	16.82
岩室村	10,042	36.11
西川町	12,365	24.76
味方村	4,805	14.44
潟東村	6,454	23.96
月潟村	3,831	9.04
中之口村	6,483	20.16
合計	779,483	649.95

人口は、平成12年国政調査による人口
 各市町村及び新潟市黒埼支所の面積については、建設省国土地理院「全国都道府県市区町村別面積調」平成14年10月1日現在
 ただし、新潟市の地区事務所ごとの面積は、新潟市「公共施設の現況」平成12年3月発行による。
 また、赤塚、中野小屋、曾野木、両川、大江山、濁川、南浜の各地区の面積は、「平成14年度新潟市統計書」1-1市域の変遷から、合併当時の面積を採用した。
 入舟、大形地区については、1/50000の地形図を基に政令指定都市調査課で按分した。

資料図 2

—地形・地物(主要交通網及び河川)—

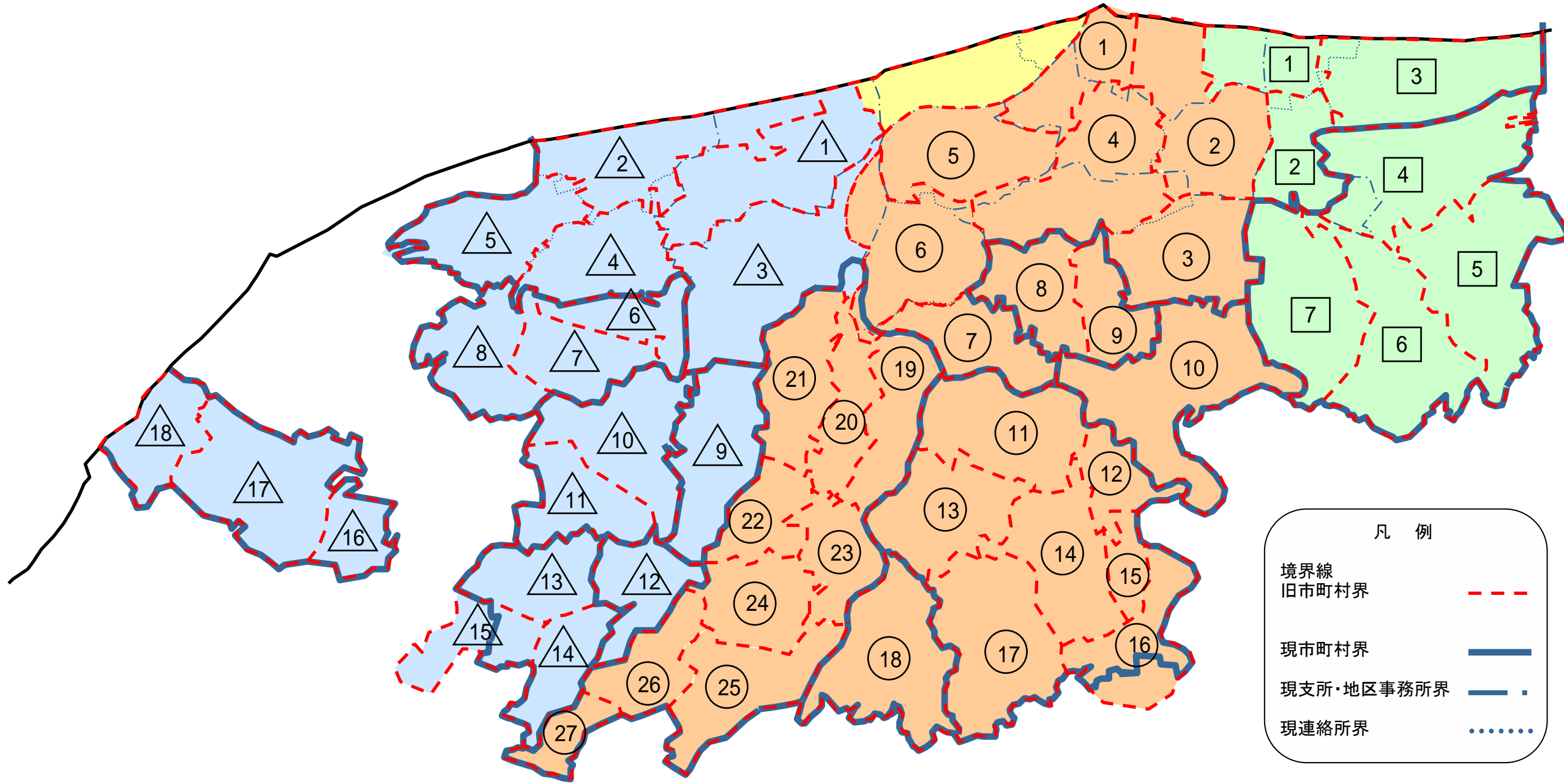


凡例

- 境界線
 - 市町村界
 - 支所・地区事務所界
 - 連絡所界
- 役所等
 - 市役所
 - 町村役場
 - 支所
 - 地区事務所
 - 連絡所
- 河川・湖沼
- 主要交通網
 - 鉄道
 - 高速道路
 - 一般国道等

資料図 3

—明治44年当時の市町村界—



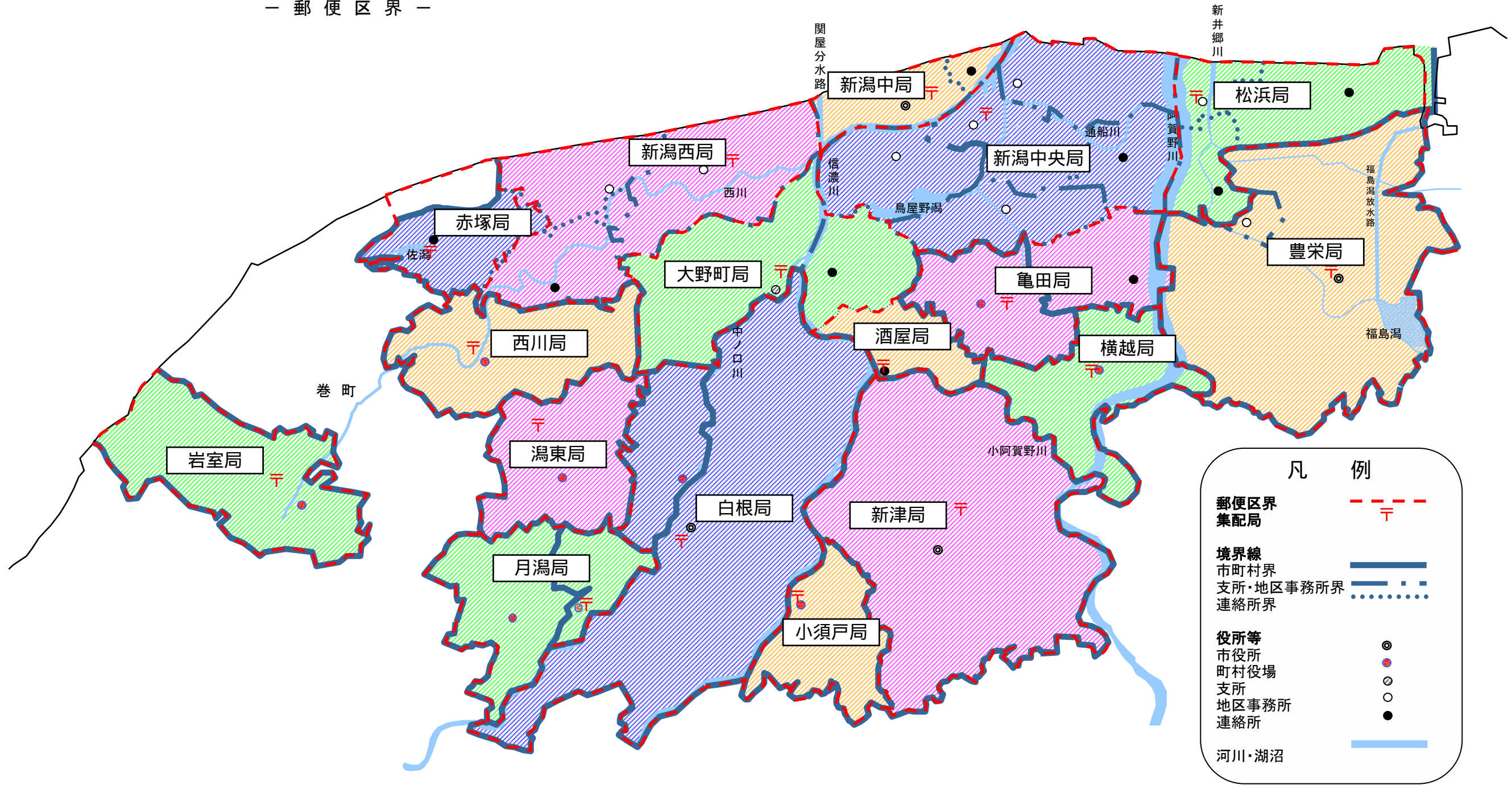
凡例

境界線	
旧市町村界	---
現市町村界	—
現支所・地区事務所界	- · -
現連絡所界

北蒲原郡	1	新潟市
	2	松ヶ崎浜村
	3	濁川村
	4	南浜村
	5	木崎村
	6	葛塚町
	7	長浦村
中蒲原郡	1	沼垂町
	2	大形村
	3	大江山村
	4	石山村
	5	鳥屋野村
	6	曾野木村
	7	両川村
	8	早通村
	9	亀田町
	10	横越村
	11	荻川村
	12	満日村
	13	小合村
	14	新津町
	15	阿賀浦村
	16	新関村
	17	金津村
	18	小須戸町
	19	大郷村
	20	鷲巻村
	21	根岸村
	22	白根町
	23	白井村
	24	小林村
	25	庄瀬村
	26	茨曾根村
	27	新飯田村
西蒲原郡	△	1 坂井輪村
		2 内野町
		3 黒埼村
		4 中野小屋村
		5 赤塚村
		6 升瀧村
		7 曾根村
		8 鎧郷村
		9 味方村
		10 四ッ合村
		11 大原村
		12 月瀧村
		13 道上村
		14 小吉村
		15 松長村
		16 和納村
		17 岩室村
		18 間瀬村

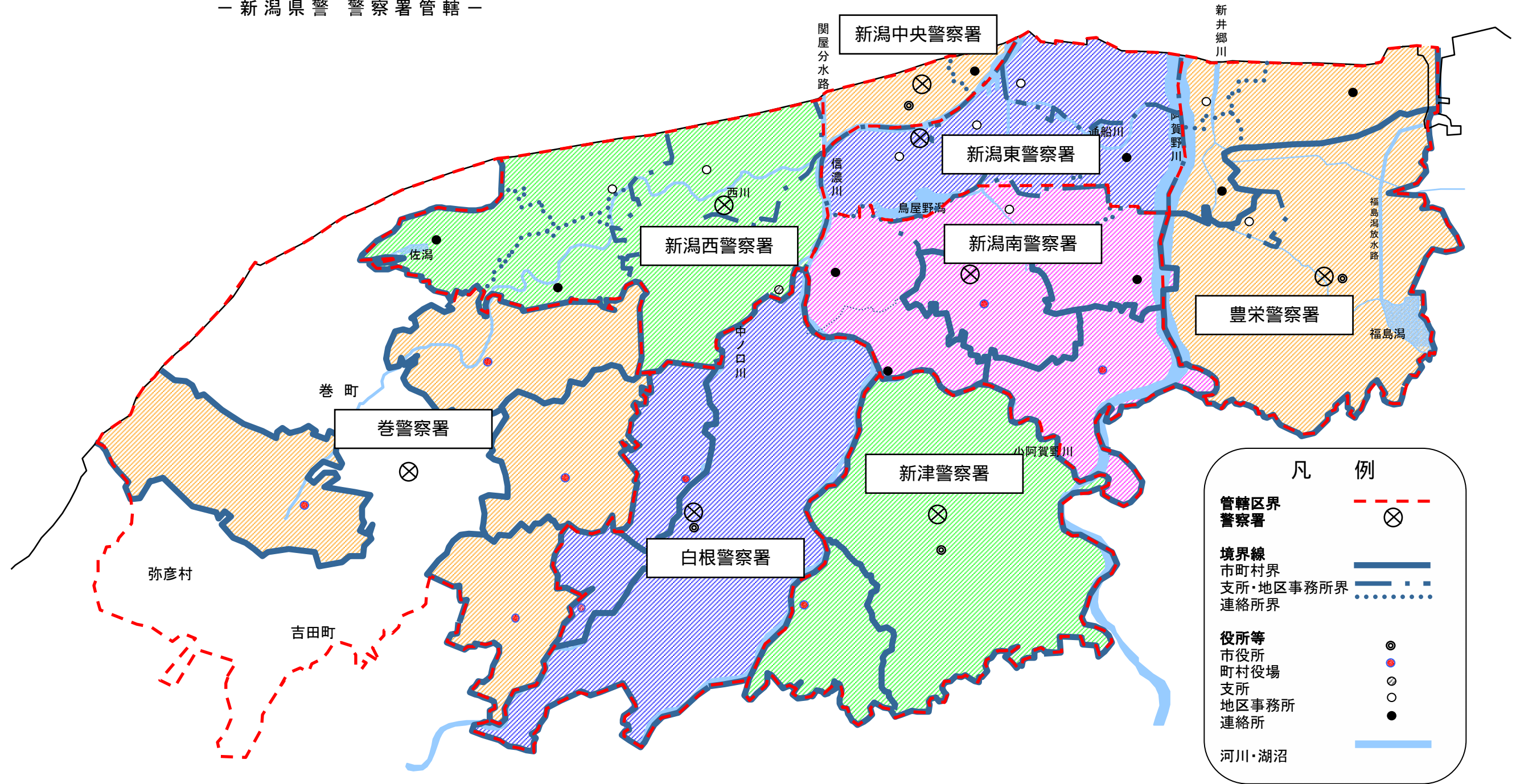
資料図 4

— 郵便区界 —



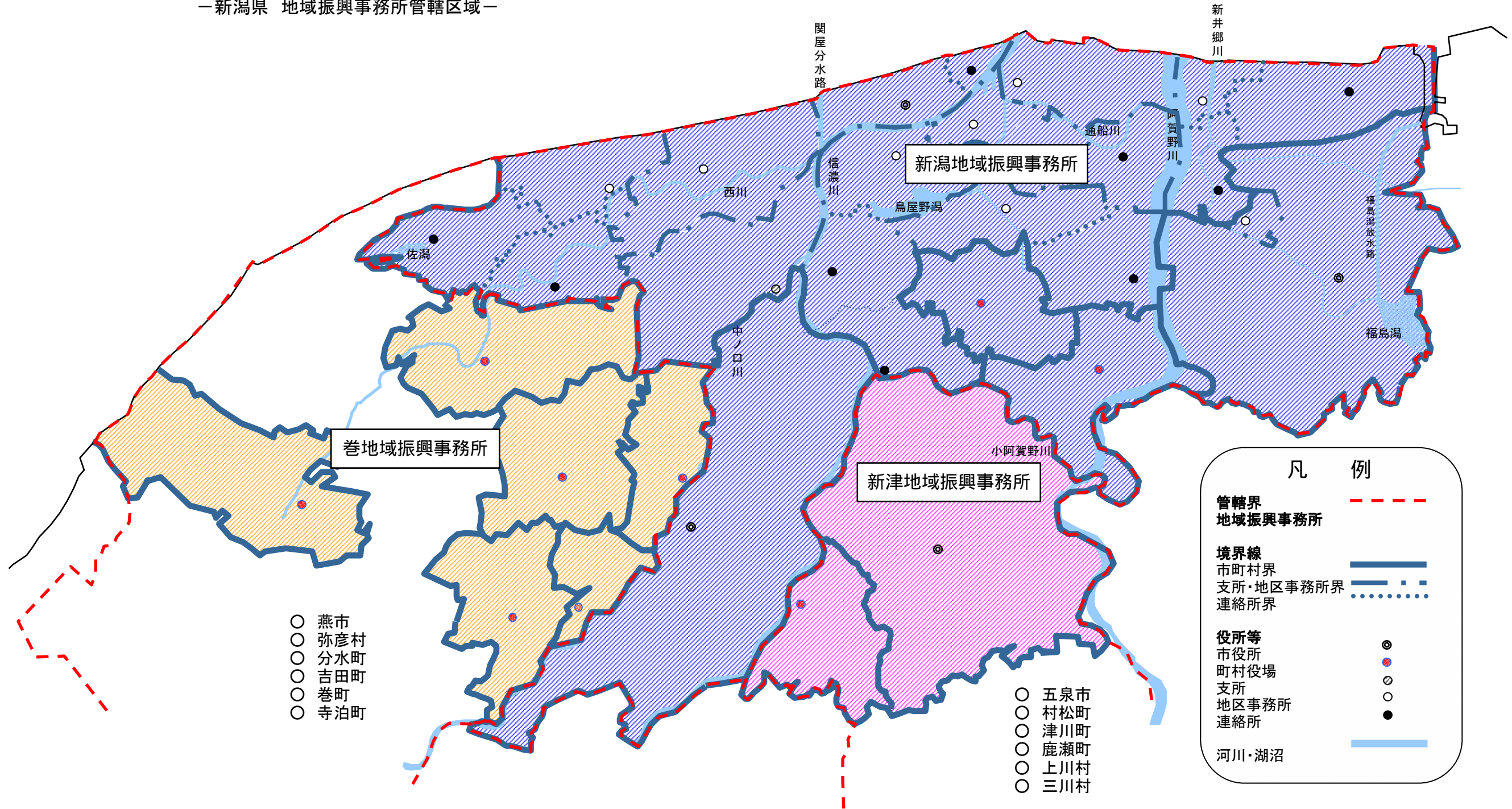
資料図 5

— 新潟県警 警察署管轄 —



資料図 6

—新潟県 地域振興事務所管轄区域—



- 燕市
- 弥彦村
- 分水町
- 吉田町
- 巻町
- 寺泊町

- 五泉市
- 村松町
- 津川町
- 鹿瀬町
- 上川村
- 三川村

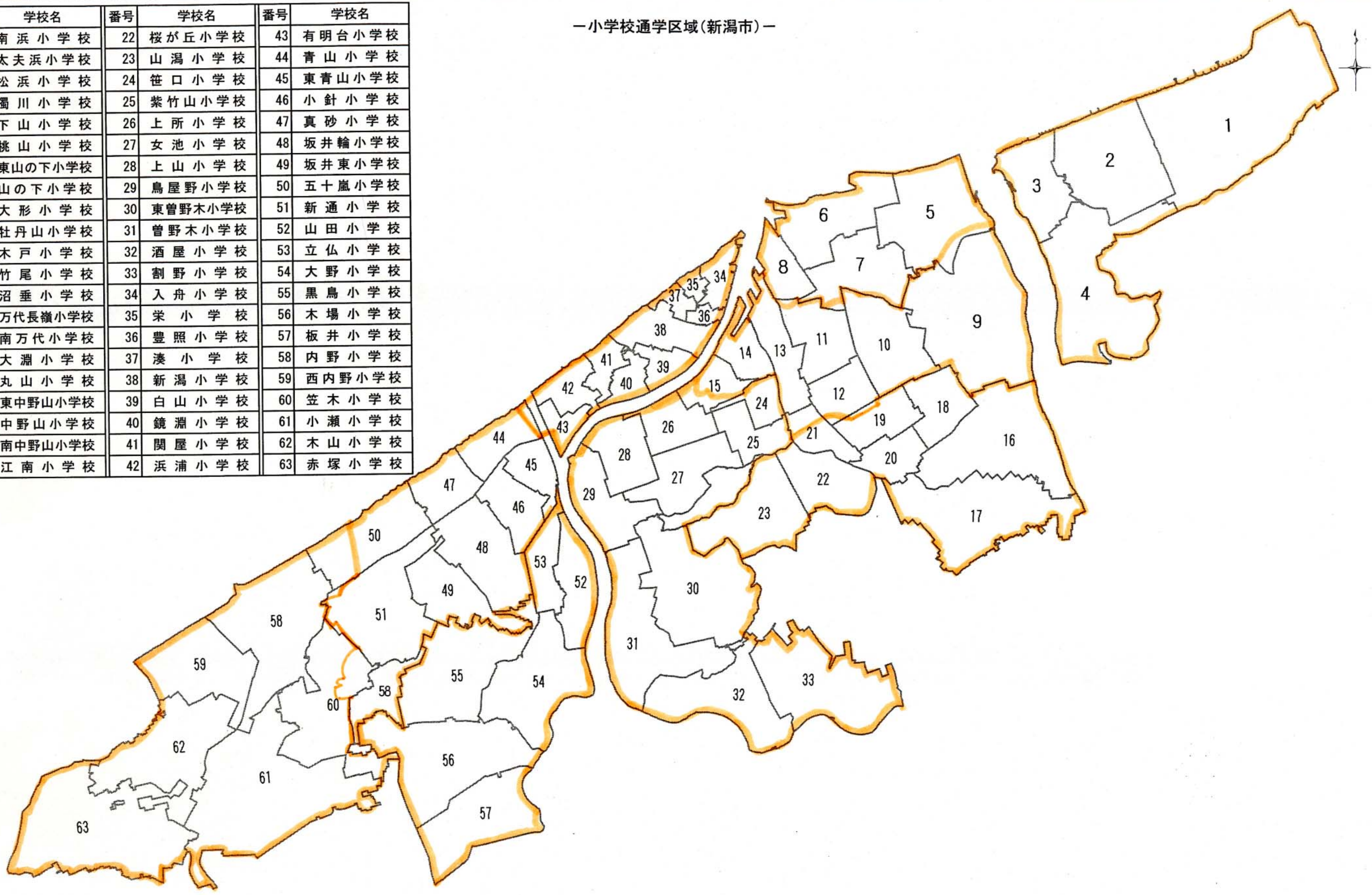
凡 例

管轄界	---
地域振興事務所	---
境界線	—
市町村界	—
支所・地区事務所界	---
連絡所界	...
役所等	●
市役所	●
町村役場	○
支所	○
地区事務所	○
連絡所	●
河川・湖沼	—

資料 図 7

—小学校通学区域(新潟市)—

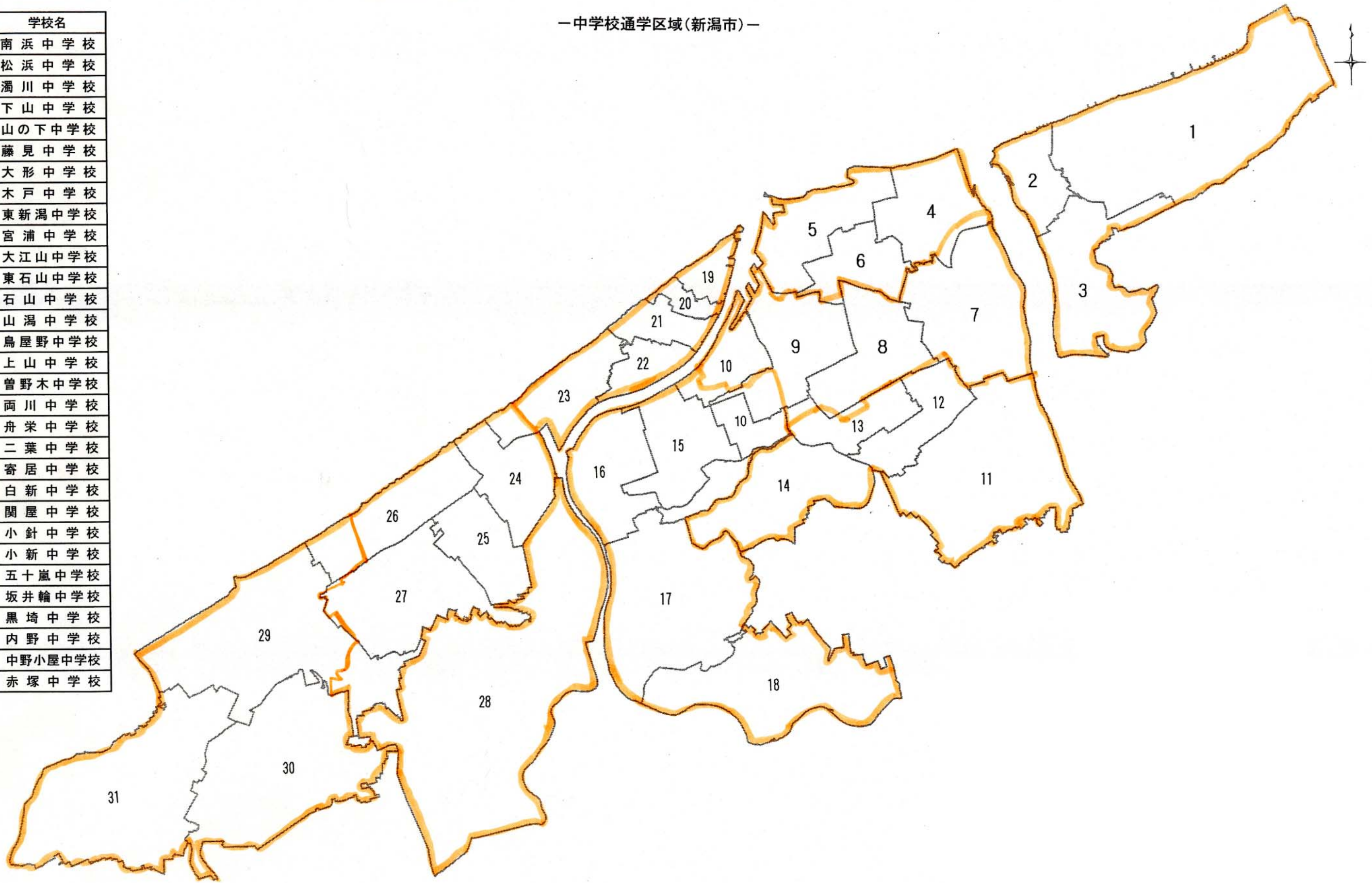
番号	学校名	番号	学校名	番号	学校名
1	南浜小学校	22	桜が丘小学校	43	有明台小学校
2	太夫浜小学校	23	山潟小学校	44	青山小学校
3	松浜小学校	24	笹口小学校	45	東青山小学校
4	濁川小学校	25	紫竹山小学校	46	小針小学校
5	下山小学校	26	上所小学校	47	真砂小学校
6	桃山小学校	27	女池小学校	48	坂井輪小学校
7	東山の下小学校	28	上山小学校	49	坂井東小学校
8	山の下小学校	29	鳥屋野小学校	50	五十嵐小学校
9	大形小学校	30	東曾野木小学校	51	新通小学校
10	牡丹山小学校	31	曾野木小学校	52	山田小学校
11	木戸小学校	32	酒屋小学校	53	立仏小学校
12	竹尾小学校	33	割野小学校	54	大野小学校
13	沼垂小学校	34	入舟小学校	55	黒鳥小学校
14	万代長嶺小学校	35	栄小学校	56	木場小学校
15	南万代小学校	36	豊照小学校	57	板井小学校
16	大淵小学校	37	湊小学校	58	内野小学校
17	丸山小学校	38	新潟小学校	59	西内野小学校
18	東中野山小学校	39	白山小学校	60	笠木小学校
19	中野山小学校	40	鏡淵小学校	61	小瀬小学校
20	南中野山小学校	41	関屋小学校	62	木山小学校
21	江南小学校	42	浜浦小学校	63	赤塚小学校



資料図 8

—中学校通学区域(新潟市)—

番号	学校名
1	南浜中学校
2	松浜中学校
3	濁川中学校
4	下山中学校
5	山の下中学校
6	藤見中学校
7	大形中学校
8	木戸中学校
9	東新潟中学校
10	宮浦中学校
11	大江山中学校
12	東石山中学校
13	石山中学校
14	山潟中学校
15	鳥屋野中学校
16	上山中学校
17	曾野木中学校
18	両川中学校
19	舟栄中学校
20	二葉中学校
21	寄居中学校
22	白新中学校
23	関屋中学校
24	小針中学校
25	小新中学校
26	五十嵐中学校
27	坂井輪中学校
28	黒崎中学校
29	内野中学校
30	中野小屋中学校
31	赤塚中学校



資料図 9

— 小中学校通学区域(新潟市を除く) —

新潟市については、
別途 資料図7及び8参照

凡 例

- 境界線
- 中学校通学区域 - - -
- 小学校通学区域 - - -
- 市町村界 ——

中 学 校		小 学 校	
豊 栄 市			
木崎中学校	1	笹山小学校	
	2	木崎小学校	
葛塚中学校	3	太田小学校	
	4	葛塚東小学校	
光晴中学校	5	葛塚小学校	
	6	豊栄南小学校	
早通中学校	7	早通南小学校	
岡方中学校	8	岡方第二小学校	
	9	岡方第一小学校	
横 越 町			
横越中学校	10	横越小学校	
亀 田 町			
亀田中学校	11	亀田東小学校	
	12	亀田小学校	
亀田西中学校	13	亀田西小学校	
	14	早通小学校	
新 津 市			
新津第二中学校	15	結小学校	
	16	市之瀬小学校	
新津第五中学校	17	満日小学校	
	18	阿賀小学校	
	19	新津第二小学校	
新関中学校	20	新関小学校	
新津第一中学校	21	新津第一小学校	
	22	新津第三小学校	
小合中学校	23	小合東小学校	
	24	小合小学校	
金津中学校	25	金津小学校	
小 須 戸 町			
小須戸中学校	26	小須戸小学校	
	27	矢代田小学校	
白 根 市			
白根北中学校	28	大通小学校	
	29	大鷲小学校	
	30	根岸小学校	
臼井中学校	31	臼井小学校	
	32	白根小学校	
白根第一中学校	33	小林小学校	
	34	庄瀬小学校	
白南中学校	35	茨曾根小学校	
	36	新飯田小学校	
味 方 村			
味方中学校	37	味方小学校	
月 潟 村			
(21)	月潟中学校	38	月潟小学校
西 川 町			
(22)	西川中学校	39	升潟小学校
		40	曾根小学校
		41	鎧郷小学校
潟 東 村			
(23)	潟東中学校	42	東小学校
		43	西小学校
		44	南小学校
中 之 口 村			
(24)	中之口中学校	45	中之口東小学校
		46	中之口西小学校
岩 室 村			
(25)	岩室中学校	47	和納小学校
		48	岩室小学校