


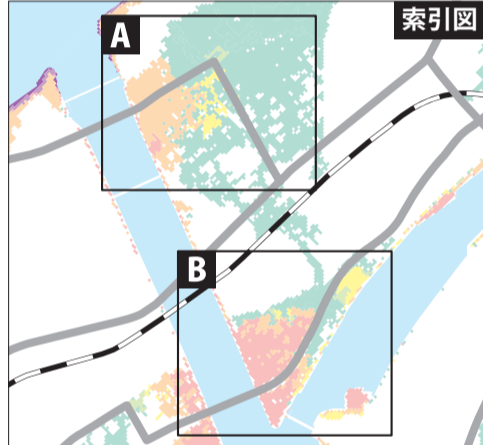
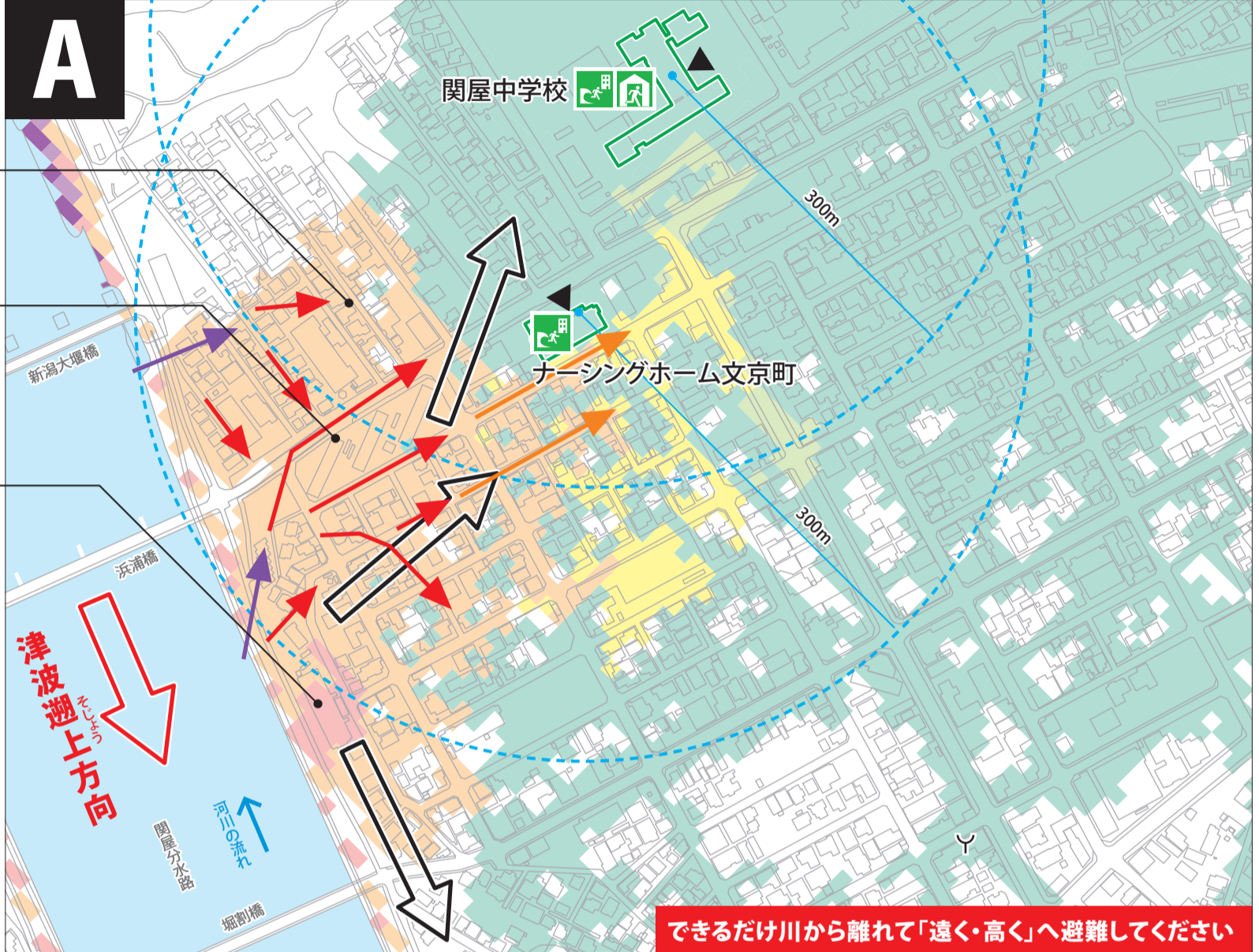
中央 地域版津波自主避難マップ

有明台小学校区コミュニティ協議会

この「地域版津波自主避難マップ」は、有明台小学校区コミュニティ協議会が避難の方針や目標などを検討し、作成したものです。
令和2年3月作成

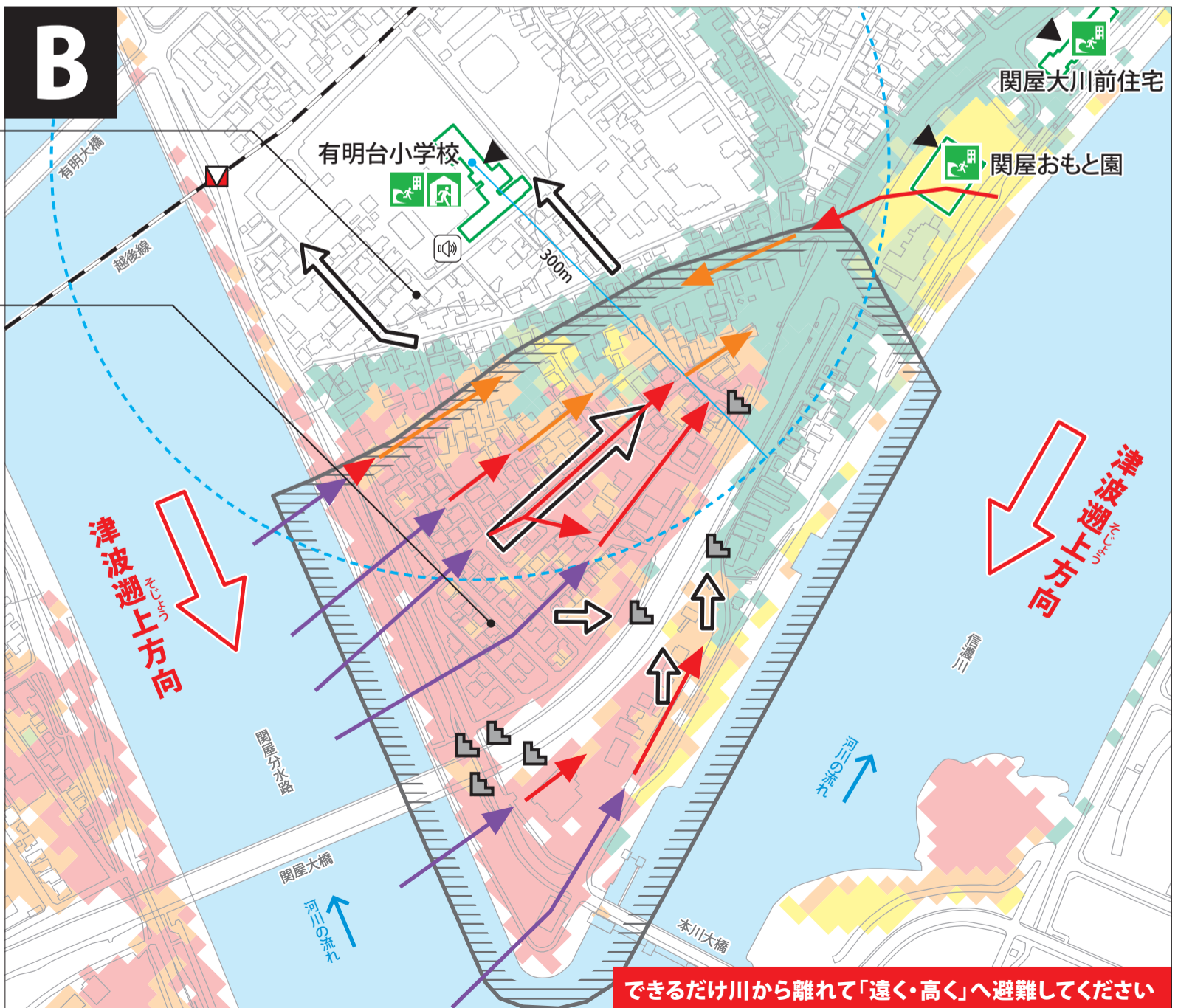


- A**
- 関屋中学校から半径300m圏内で浸水開始時間が～20分のエリア
避難する場所
ナーシングホーム文京町
関屋中学校
 - ナーシングホーム文京町から半径300m圏内で浸水開始時間が～20分のエリア
避難する場所
ナーシングホーム文京町
 - ナーシングホーム文京町から半径300m圏外で浸水開始時間が～20分のエリア
避難する場所
地図上の白色のエリア
(浸水が想定されていない地域)



できるだけ川から離れて「遠く・高く」へ避難してください

- B**
- 有明台小学校から半径300m圏内のエリア
避難する場所
有明台小学校
 - 有明台小学校から半径300m圏外で浸水開始時間が～20分のエリア
避難する場所
ひとまず道路の上に避難し、津波がひいたら有明台小学校に避難



- 凡例
- 避難所
 - 津波避難ビル
 - 高い建物(一時避難可)
 - 出入口
 - 防災行政無線
 - 避難方向
 - 津波遡上方向
 - 津波の流れ(強)
 - 津波の流れ(中)
 - 津波の流れ(弱)
 - 液状化想定区域
 - 道路に避難できる階段
 - 冠水のおそれのある箇所
 - 消防署・出張所

見やすい場所に貼ってください

できるだけ川から離れて「遠く・高く」へ避難してください

