

# 縄文時代から中世の大沢谷内遺跡

新潟市文化財センター 相田 泰臣



# 1. はじめに





大沢谷内遺跡・大沢谷内北遺跡

菩提寺山

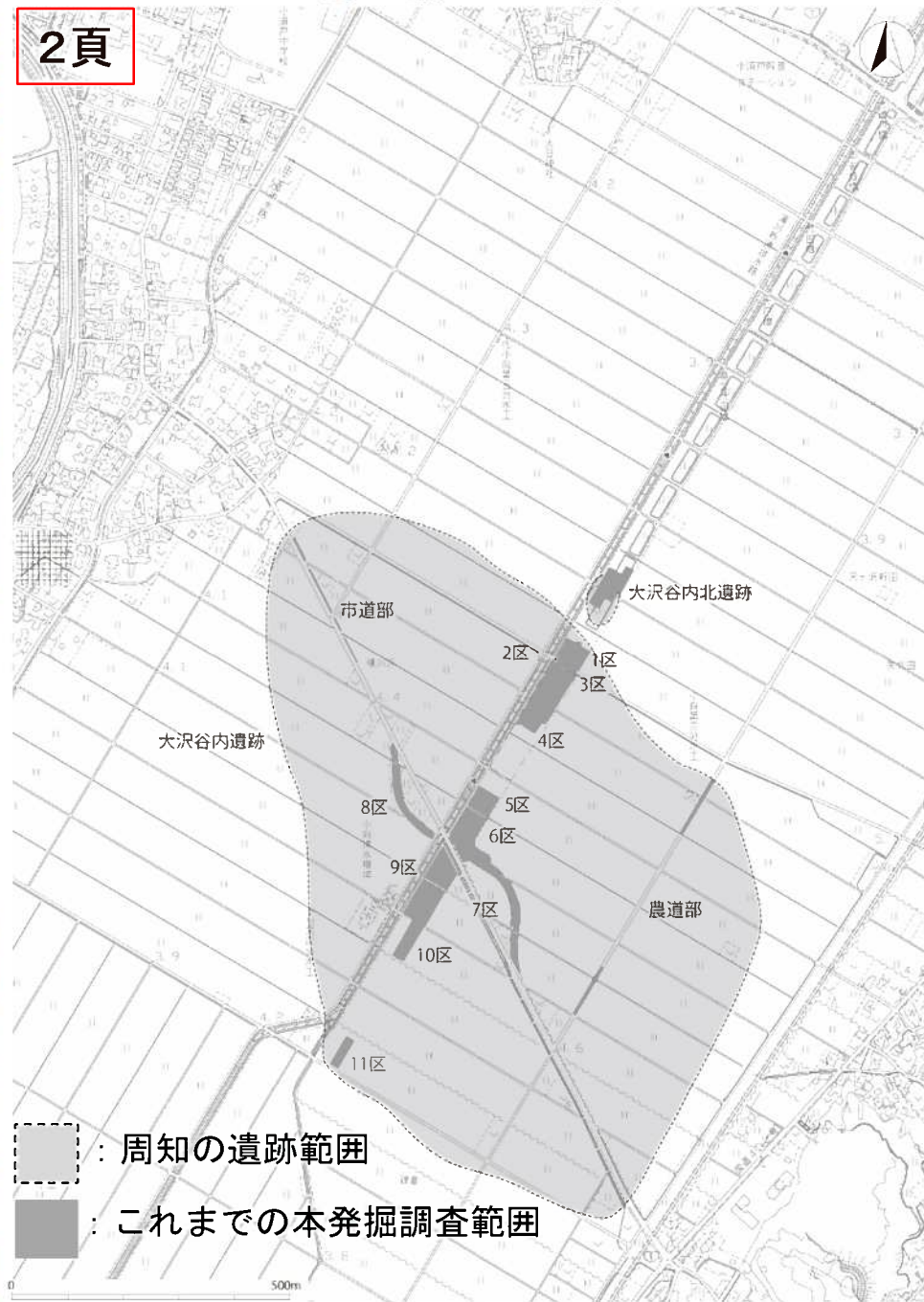
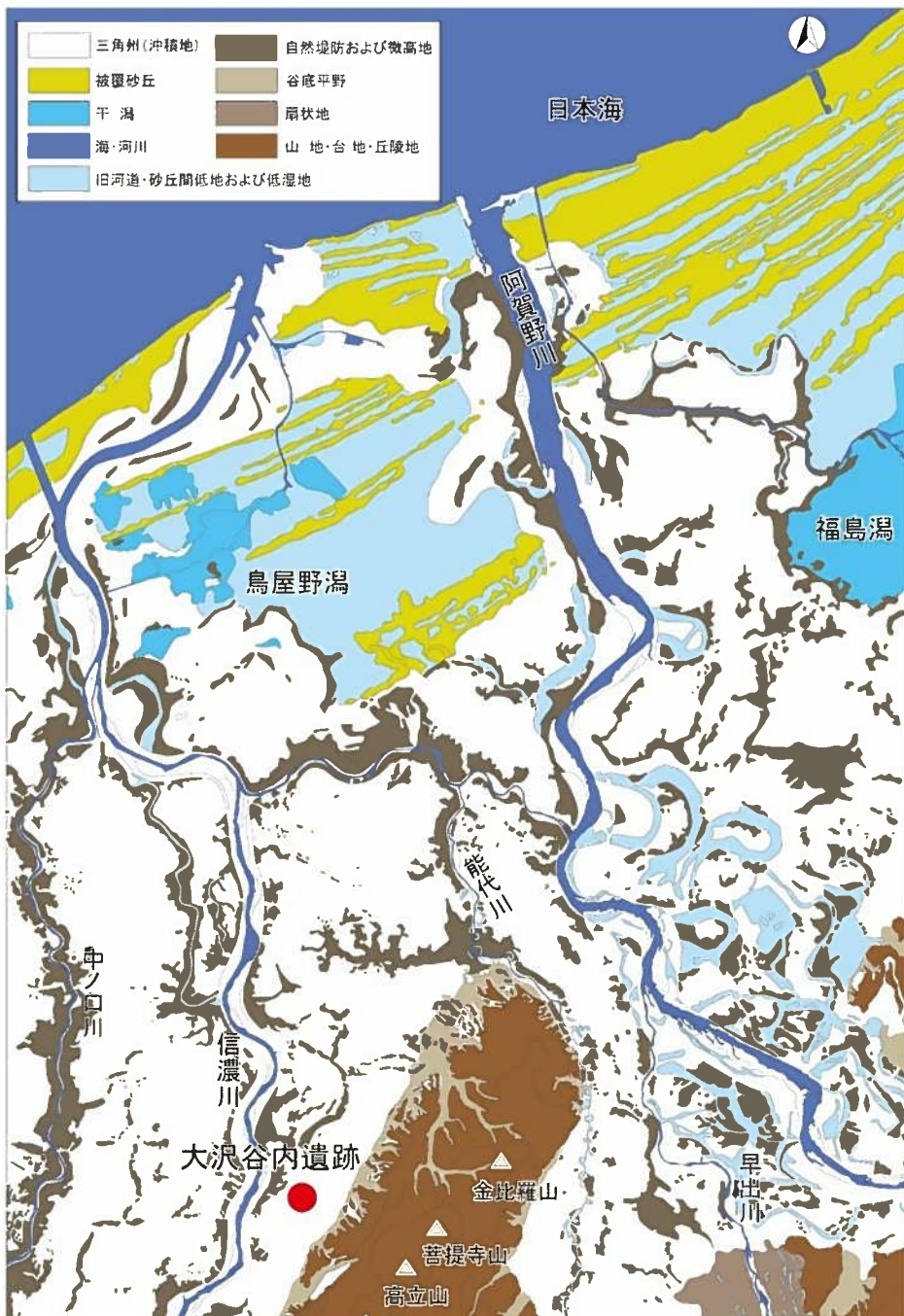
高立山

護摩堂山



大沢谷内遺跡遠景(北西から)

2頁



大沢谷内遺跡位置図

# 大沢谷内遺跡・大沢谷内北遺跡におけるおもな土器の変遷図

5頁

縄文時代  
晩期中葉

縄文時代  
晩期後葉

弥生時代

古墳時代

飛鳥時代

(古代)

奈良時代

(古代)

平安時代

(古代)

鎌倉時代・

室町時代


(中世)

縄文時代  
晩期後葉

古墳時代

平安時代  
(古代)

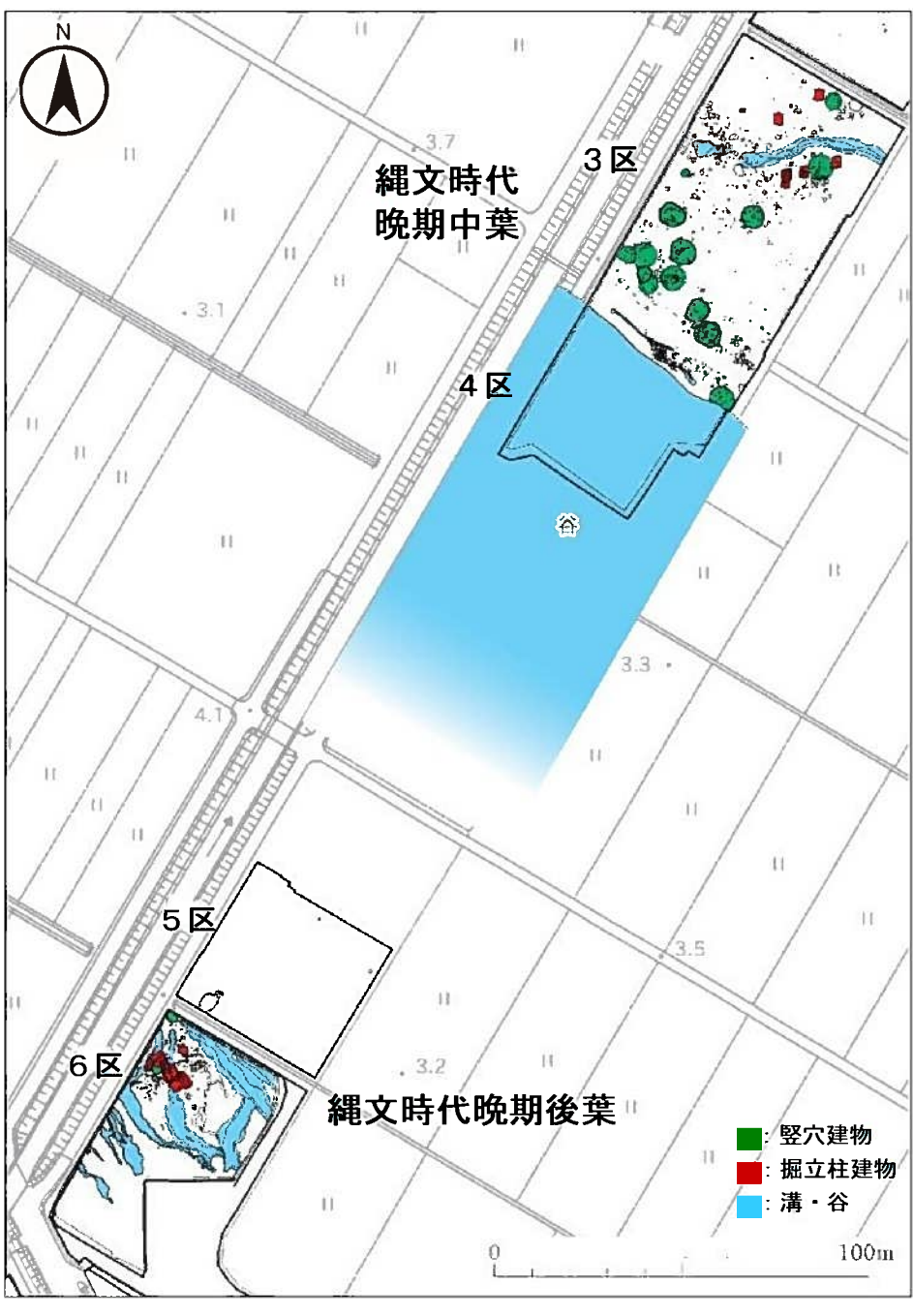
鎌倉時代・  
室町時代  
(中世)



## 2. 縄文時代



- 【縄文時代】**  
 (大沢谷内遺跡・大沢谷内北遺跡)
- 竪穴住居 17棟  
 ( 3・4区…15棟  
 6区…2棟)
  - 掘立柱建物 15棟  
 ( 3・4区…7棟  
 6区…8棟)
  - 焼土遺構 100基  
 ( 北…3基  
 3・4区…37基  
 6区…60基)



大沢谷内・大沢谷内北遺跡平面図(縄文時代)

6頁

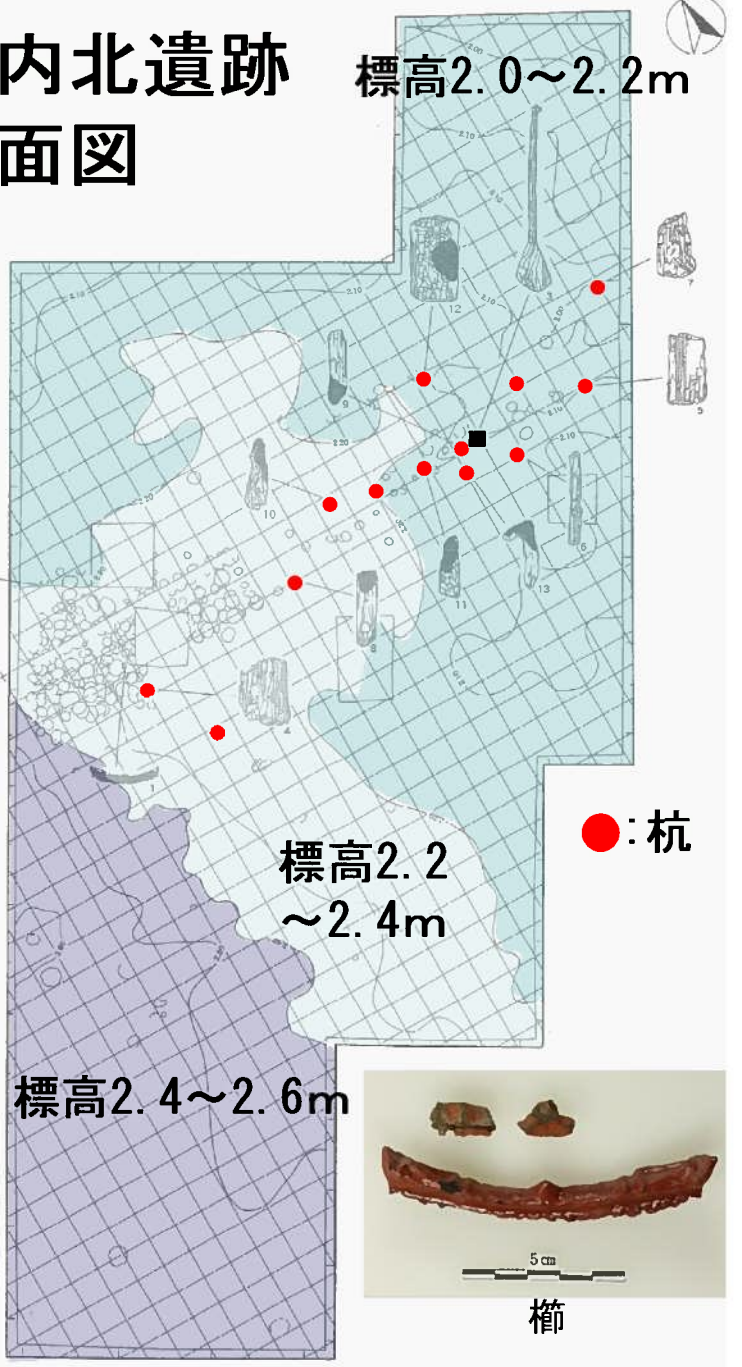
- 【縄文時代】**  
 (大沢谷内遺跡・大沢谷内北遺跡)
- 竪穴住居 17棟  
 ( 3・4区…15棟  
   6区…2棟)
  - 掘立柱建物 15棟  
 ( 3・4区…7棟  
   6区…8棟)
  - 焼土遺構 100基  
 ( 北…3基  
   3・4区…37基  
   6区…60基)



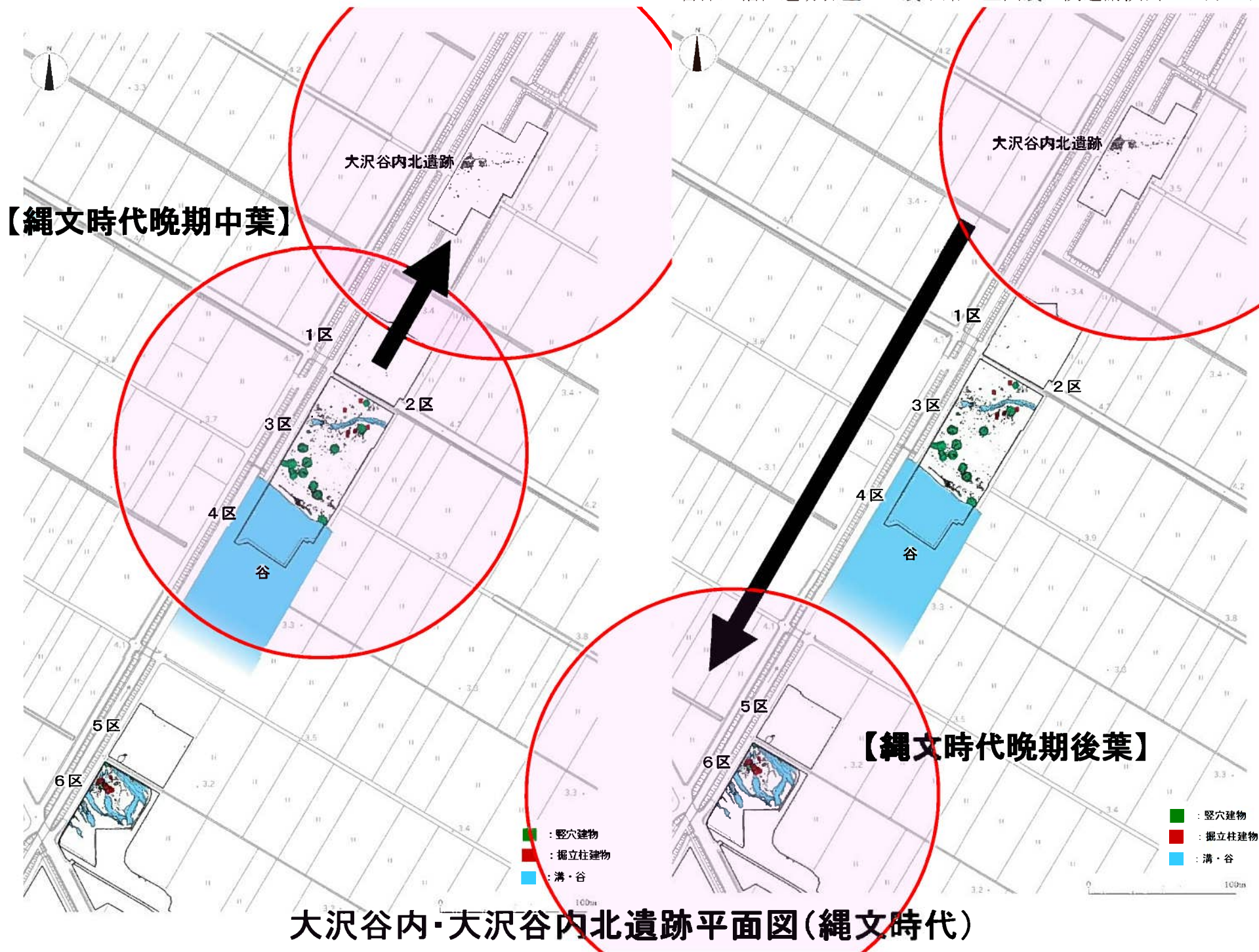
# 大沢谷内北遺跡 平面図

標高2.0~2.2m

縄文時代  
 晩期中葉



大沢谷内・大沢谷内北遺跡平面図(縄文時代)



大沢谷内・大沢谷内北遺跡平面図(縄文時代)




**縄文時代の竪穴住居群(大沢谷内遺跡3・4区)**



縄文時代の竪穴住居(大沢谷内遺跡6区 SI262)



**縄文時代の掘立柱建物(大沢谷内遺跡6区 SB1215)**

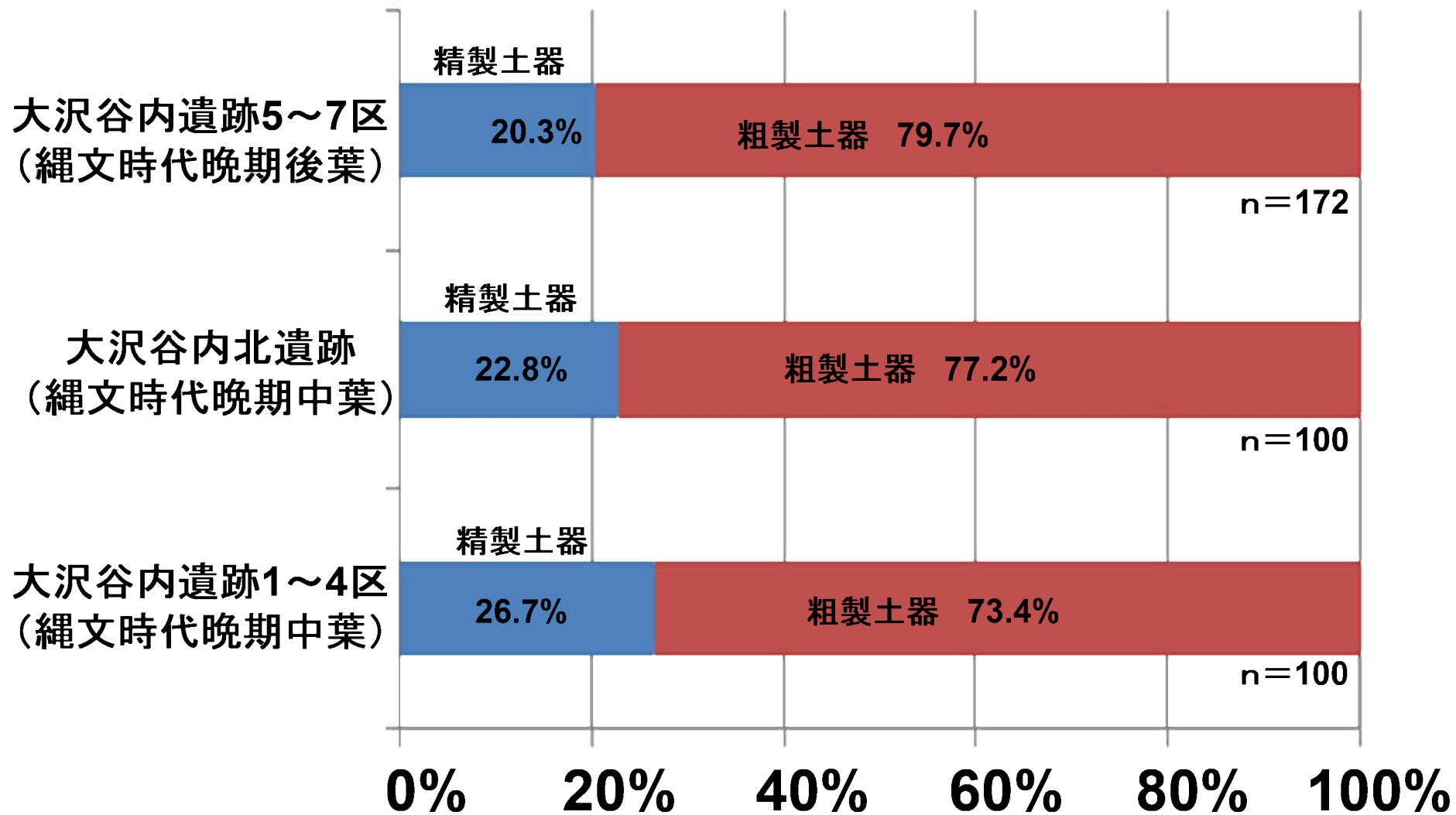


**縄文時代の掘立柱建物(大沢谷内遺跡6区 SB1)**



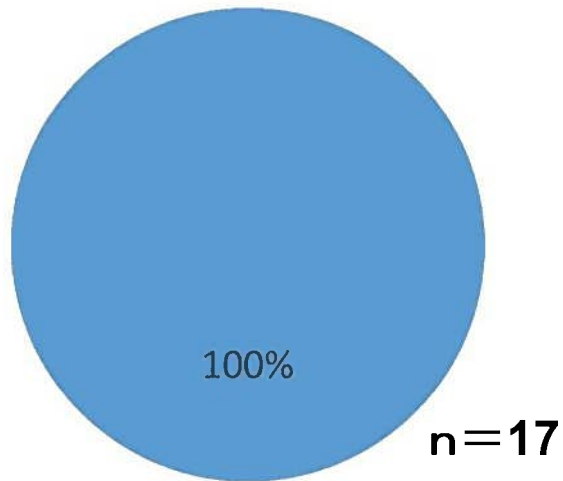
縄文時代の土器(1~4区)



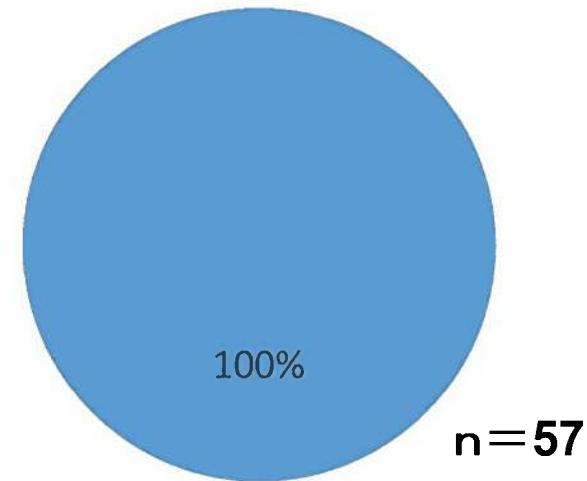


大沢谷内遺跡・大沢谷内北遺跡における  
精製土器と粗製土器の内訳

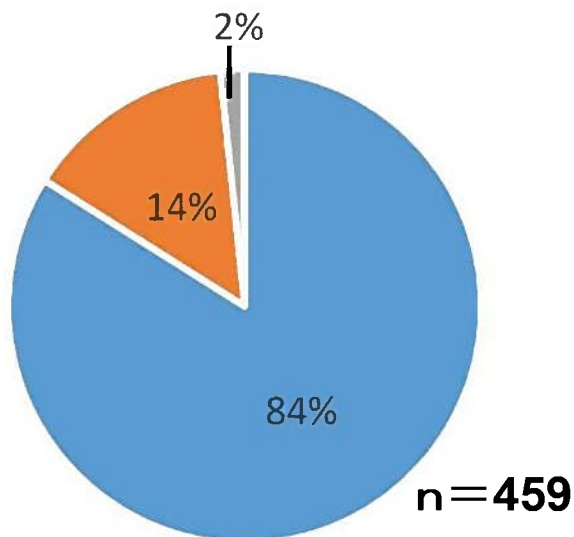
大沢谷内北遺跡  
(縄文時代晩期中葉)



大沢谷内遺跡6区下層  
(縄文時代晩期後葉)



大沢谷内遺跡1～4区  
(縄文時代晩期中葉)



- : 主として食料の調達・加工に用いた石器 (石鏃・磨石・石皿など)
- : 工具的な性格の強い石器 (磨製石斧・石匙・石錘・砥石など)
- : 非実用的な石器 (石棒・石剣・石冠・玉など)

## 大沢谷内遺跡・大沢谷内北遺跡出土の石器組成



**アスファルト塊出土状況(大沢谷内遺跡3・4区)**



**石鏃(大沢谷内遺跡3・4区)**



**アスファルトが付着した土器・石器、アスファルト塊  
(大沢谷内遺跡3・4区)**



アスファルト塊



アスファルトが付着した  
磨石・敲石類



アスファルトが付着した土器



アスファルトで補修した土器



**アスファルトが付着した深鉢内面(上)とその拡大写真(下)**

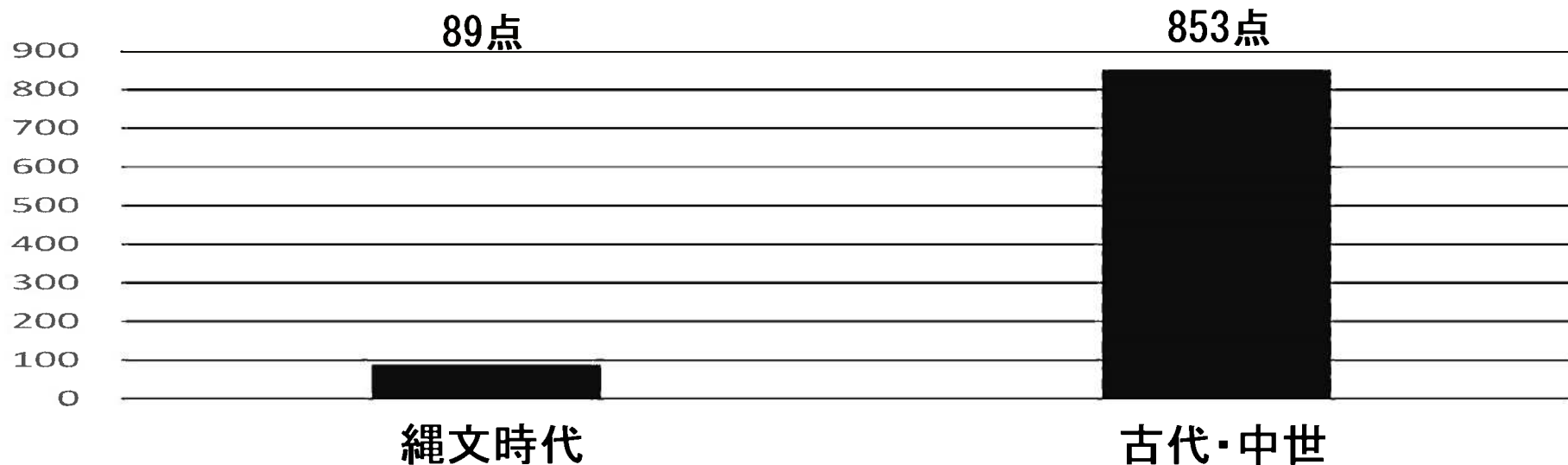


アスファルト塊精製実験の様子

## アスファルト塊を溶解した土器と実験の様子



## アスファルト塊出土点数



## アスファルト塊出土重量



大沢谷内遺跡出土のアスファルト塊の点数・重量



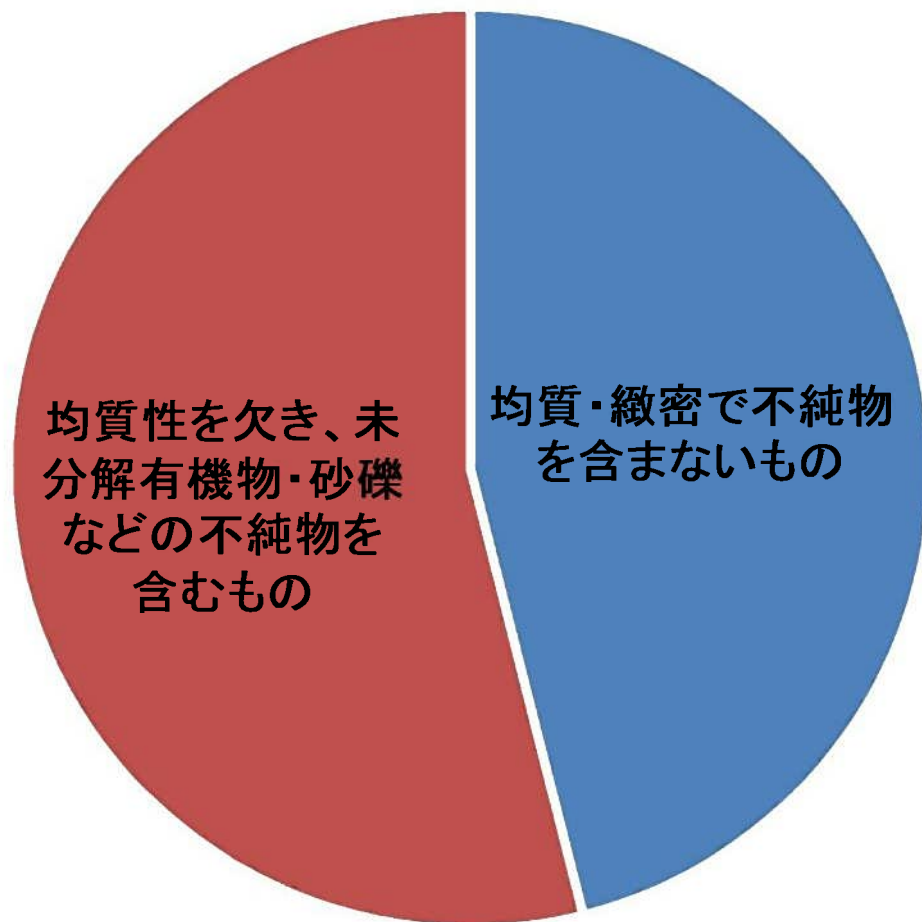
均質・緻密で不純物を含まないもの



均質性を欠き、未分解有機物・砂礫などの不純物を含むもの

アスファルト塊の拡大写真

## 縄文時代



総数=89点

## 古代・中世

均質・緻密で不純物を含まないもの



総数=853点

# 大沢谷内遺跡出土のアスファルト塊の性状



縄文時代の焼土遺構(大沢谷内遺跡6区 F204)



縄文時代の焼土遺構(大沢谷内遺跡6区 F204)

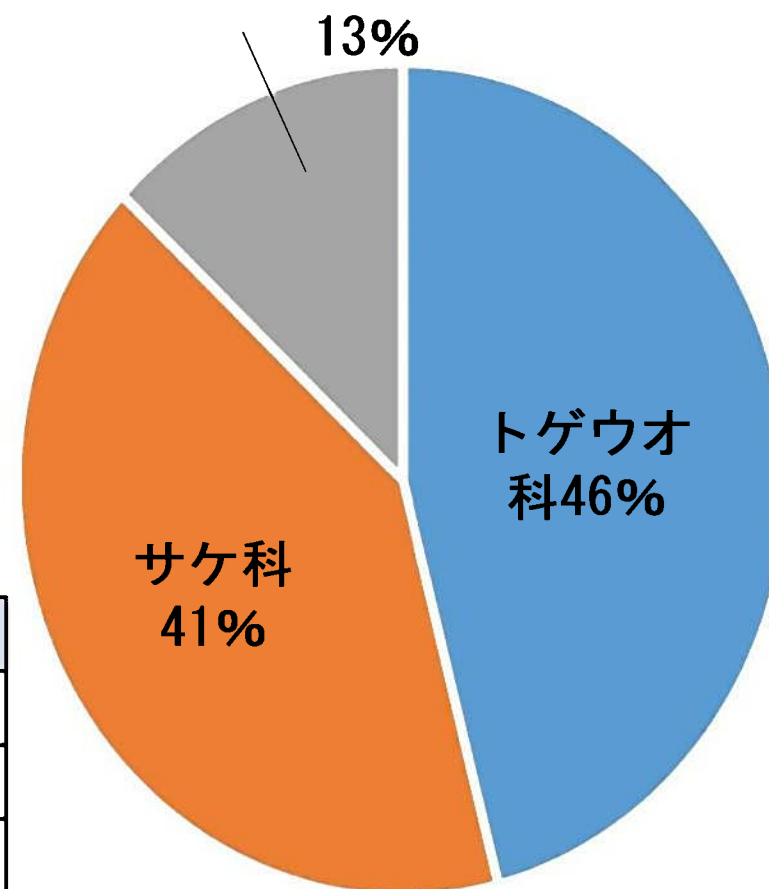


大沢谷内遺跡焼土遺構出土の焼骨

## 【魚類】

分類	点数
トゲウオ科	2,610
サケ科	1,369
コイ科	5
ハゼ科	3
トビエイ類	2
その他	192

コイ科・ハゼ科・トビエイ類・その他

大沢谷内遺跡の魚類重量組成  
(n=5.57g)

## 【魚類以外】

分類		点数
哺乳網	小型哺乳類	6
	小型哺乳類?	1
	ニホンジカ?	3
鳥類網	不明	5
爬虫網	ヘビ亜目	31
両生網	無尾目	7

大沢谷内遺跡焼土遺構出土の焼骨分類別点数と魚類重量組成

## 花粉分析による樹木花粉トップ3（時代別）

	縄文時代	弥生・古墳時代	古代・中世
1	ハンノキ属	ハンノキ属	ハンノキ属
2	ブナ属	スギ	スギ
3	コナラ属コナラ亜属	コナラ属コナラ亜属	コナラ属コナラ亜属

## 木製品の樹種トップ5（時代別）

	縄文時代	古代・中世
1	ハンノキ属ハンノキ亜属	スギ
2	トネリコ属	クリ
3	ヤマグワ	ケヤキ
4	エゴノキ属	ハンノキ属ハンノキ節
5	ヤナギ属	ヒノキ

大沢谷内遺跡・大沢谷内北遺跡の花粉・樹種



# 3. 弥生時代・古墳時代



大沢谷内遺跡出土の弥生土器



大沢谷内遺跡出土の弥生土器



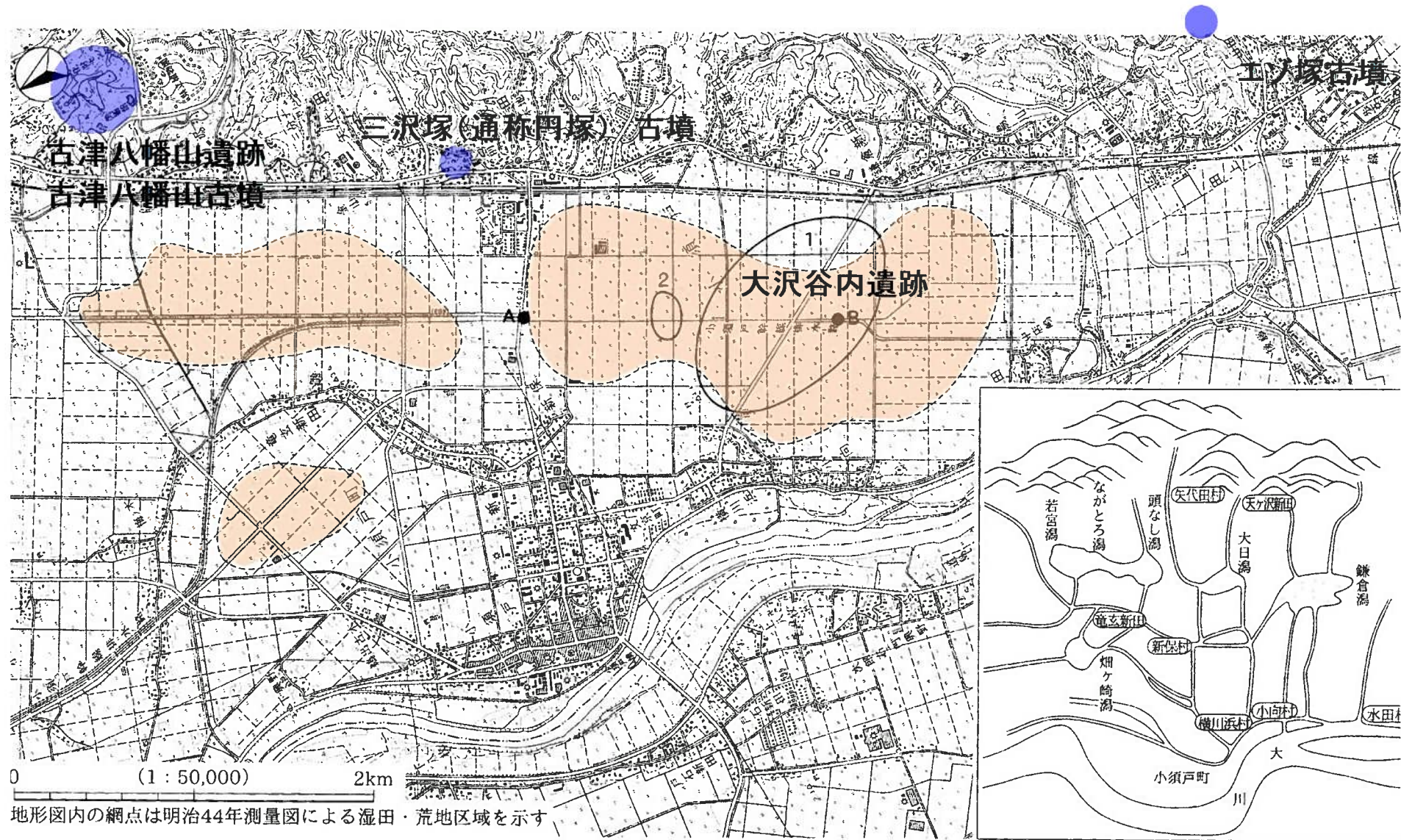
大沢谷内遺跡出土の古墳時代の土器



大沢谷内遺跡出土の古墳時代の土器



大沢谷内遺跡出土の古墳時代の土器・玉



## 大沢谷内遺跡と周辺の古墳

# 4. 飛鳥時代・奈良時代 前半(古代)





谷の落ち込み

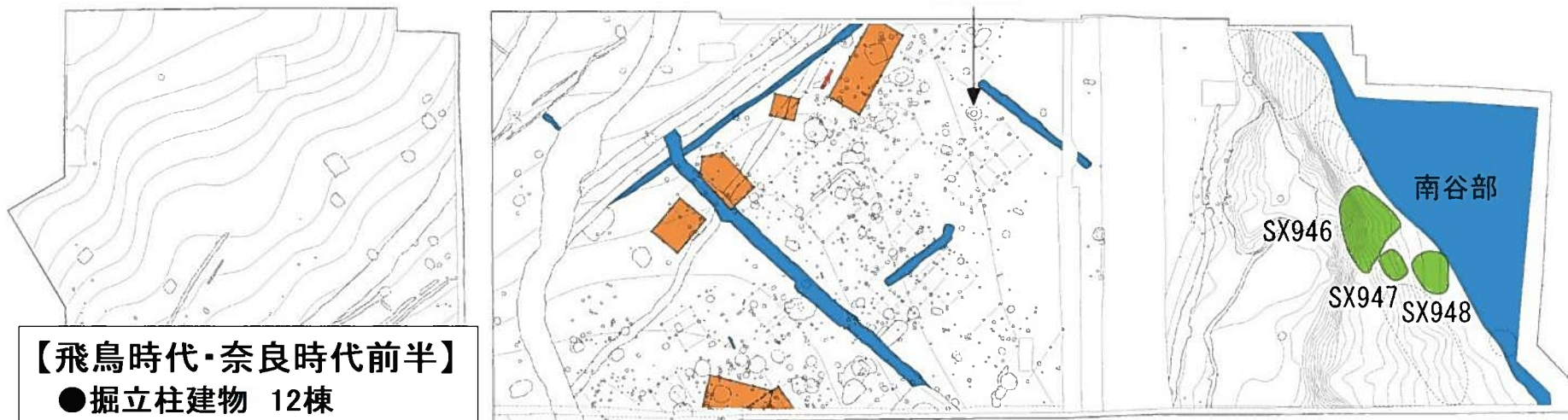
大沢谷内遺跡3・4区遠景(西から)



I 期 (7世紀後半)



II 期 (8世紀)



【飛鳥時代・奈良時代前半】

- 掘立柱建物 12棟
- 井戸 2基
- 谷斜面遺物集中 5基

掘立柱建物
  溝・谷
  遺物集中区
  柵

0 (1:500) 30m

展示遺物が出土した遺構のみ遺構名を表示してあります

# 大沢谷内遺跡の飛鳥時代と奈良時代前半の遺構



大沢谷内遺跡南谷部のようす



**飛鳥時代の遺物集中遺構(大沢谷内遺跡4区 SX945)**



大沢谷内遺跡斎串出土状況(SX945)



**鍬形木製品出土状況(大沢谷内遺跡4区 SX951)**

土師器高杯



須恵器高杯



須恵器杯蓋



須恵器杯



河川跡斜面(SX945)出土の土器(飛鳥時代)

土製有孔円盤



斎串



鍬形



刀形



弓形



鉄 鍬



刀子

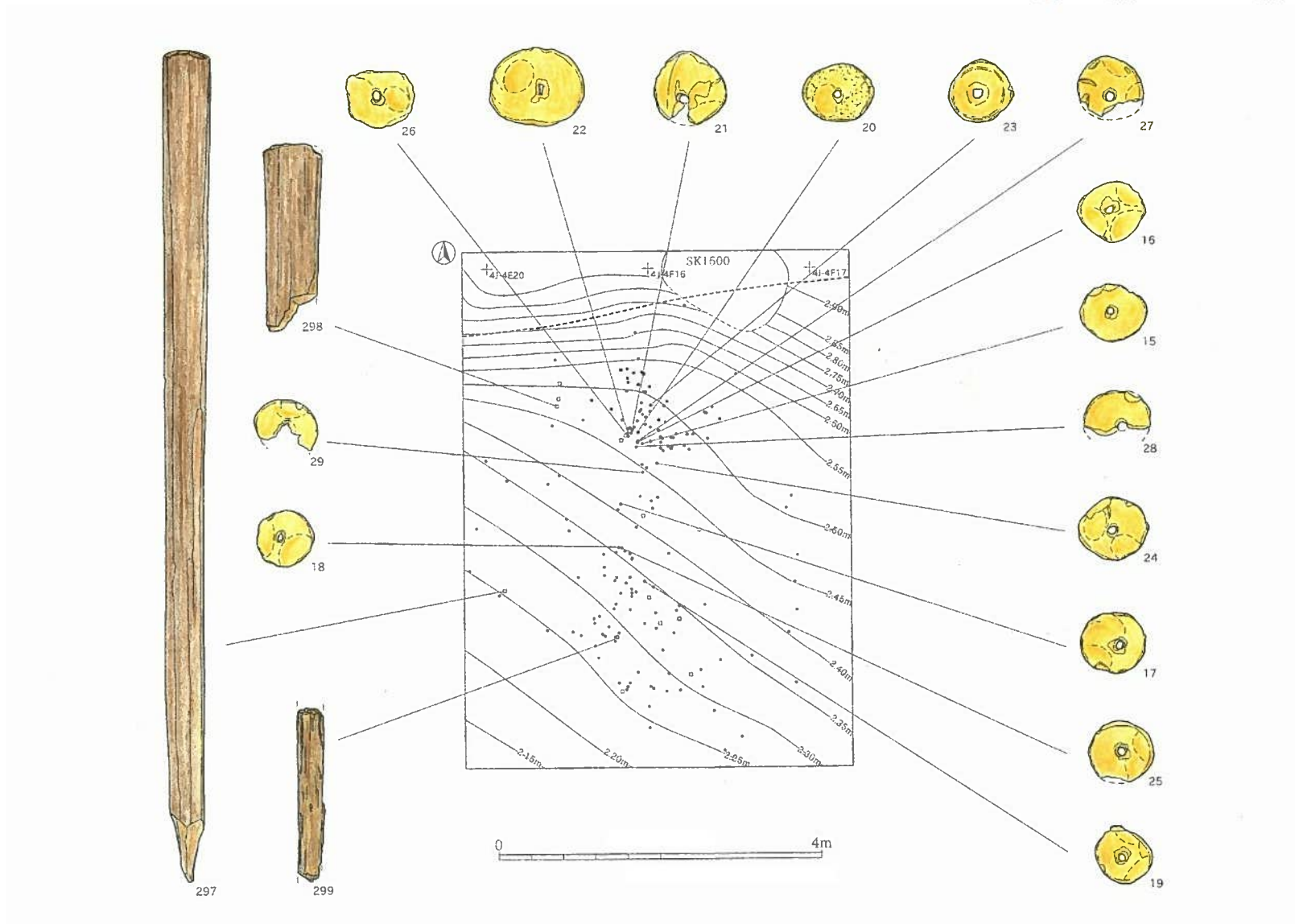


舟形木製品




1～4区 河川跡斜面出土の遺物(飛鳥～奈良時代前半)





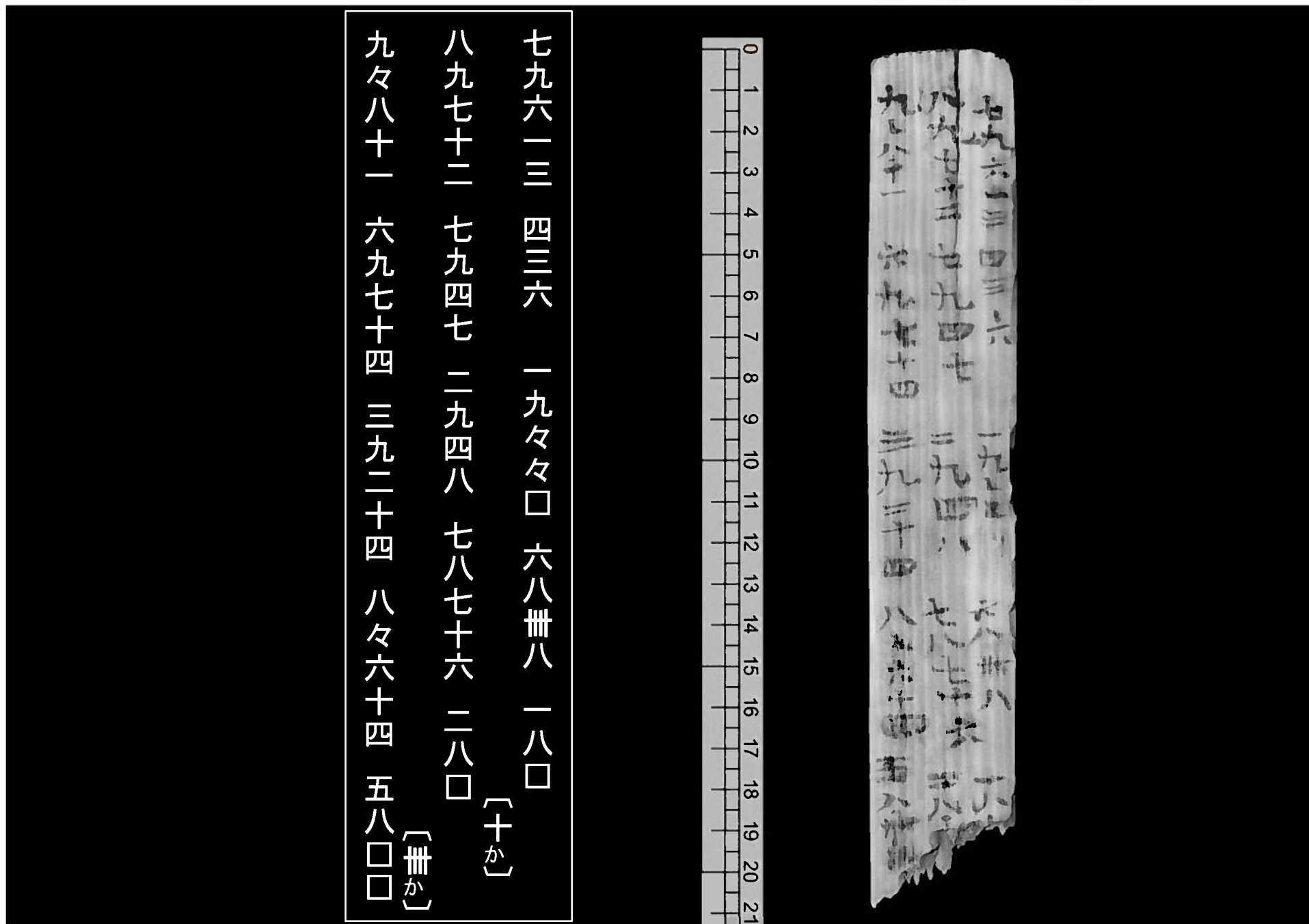
大沢谷内遺跡SX945土製有孔円盤・斎串出土状況  
(飛鳥時代)



画：野崎裕美

## 大沢谷内遺跡の祭祀風景想像イラスト





SX945出土の九九木簡(飛鳥時代)赤外線写真と釈文



参考



漆要具  
(平安時代)



アスファルトが付いた平瓶



漆が付いた横瓶

**SX946出土のアスファルト・漆付着土器(飛鳥時代)**

櫂



鋤・櫂



櫛



大沢谷内遺跡の飛鳥時代の出土遺物(1~4区)



奈良三彩 小壺



参考



円面硯(飛鳥時代・奈良時代前半)と  
奈良三彩(奈良時代前半)

羽口



鉄滓



紡錘車



杯蓋が付着した須恵器甕



大沢谷内遺跡の飛鳥時代・奈良時代前半の出土遺物





**丸木舟を転用した飛鳥時代の井戸  
(大沢谷内遺跡4区 SE1363)**



**大沢谷内遺跡出土の飛鳥時代の土器**