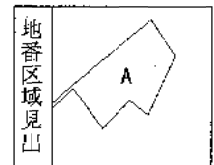
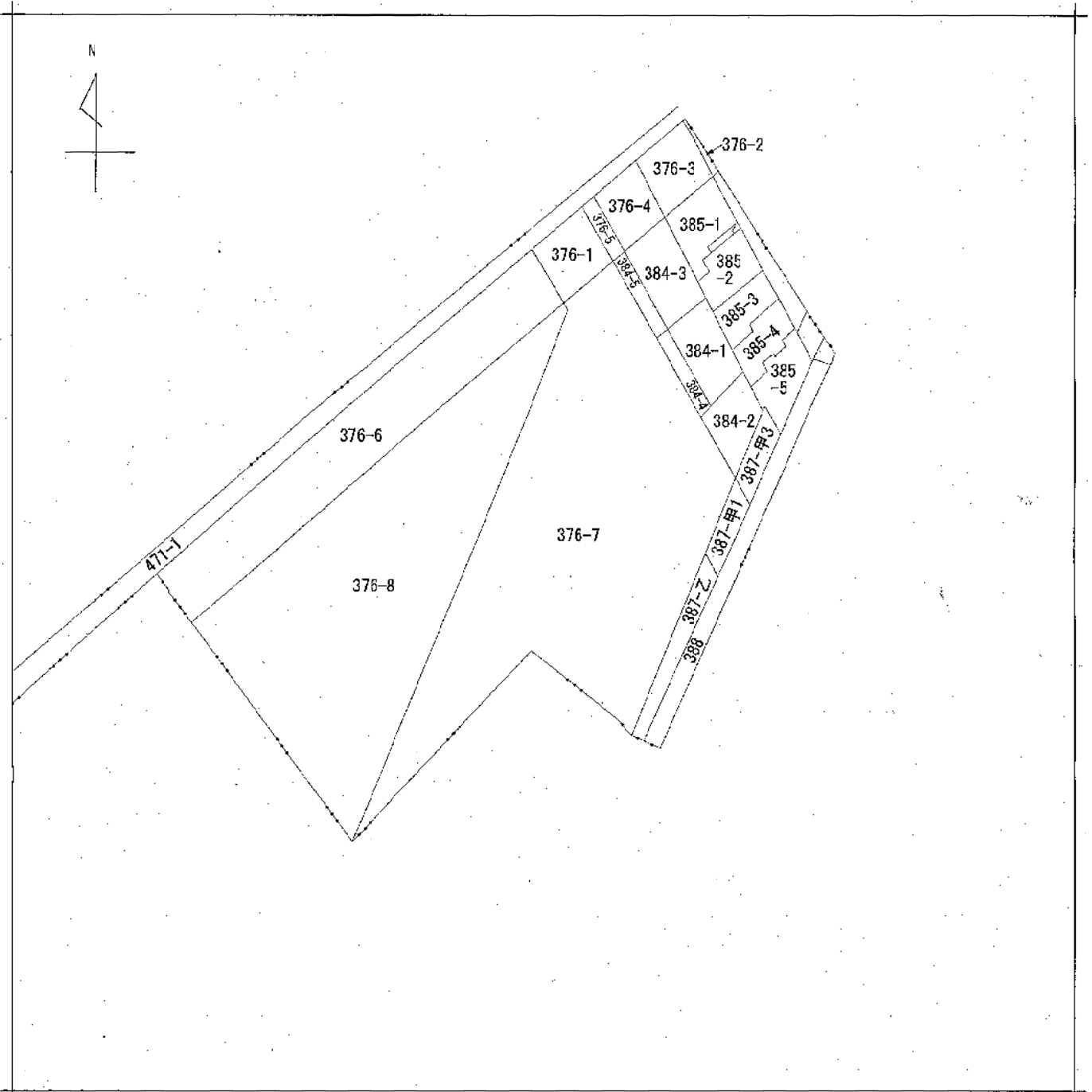


【参考資料2 更正図】


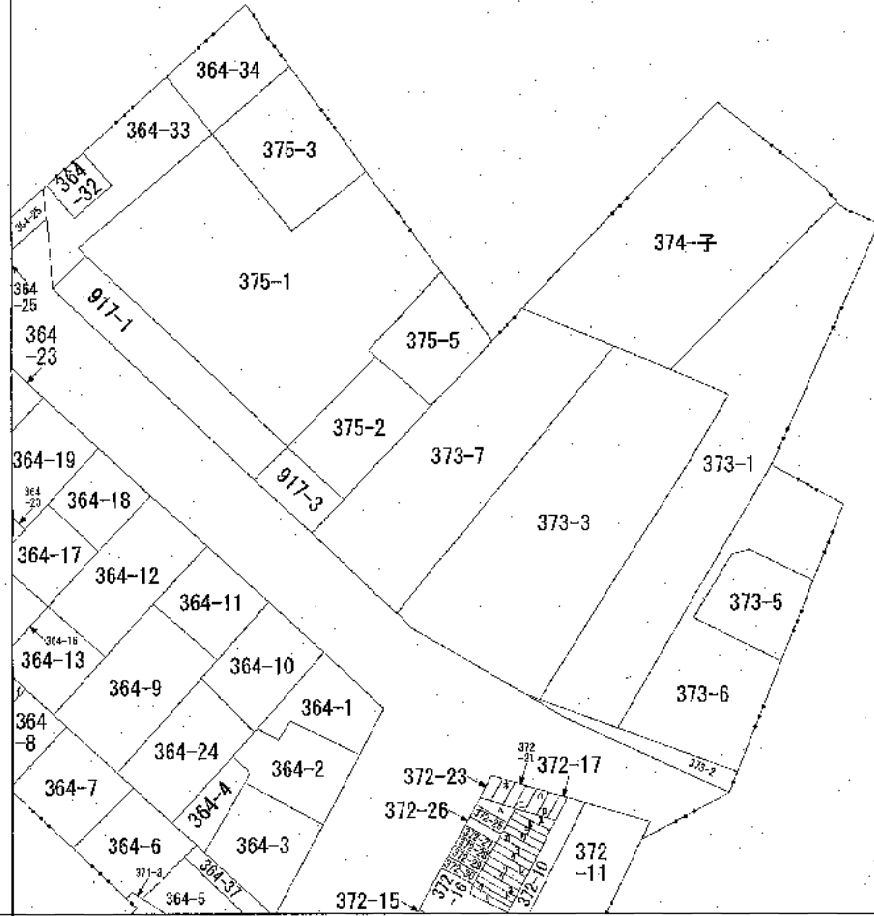
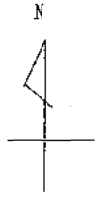
4 385-6



A 東大畑通
番町

請求部	所在	新潟市中央区東大畑通二番町字洪田				地番	376番7		
出縮	力尺	1/600	精度区分	座標系 番号又は 記号	分類	地図に準ずる図面		種類	旧土地台帳附属地図
作成年月日					備付年月日 (原図)			補事項	

公用



請求部	所在	新潟市中央区南浜通一番町			地番	374番子		
出力縮	1/600	精度区分	座標系 番号又は 記号	分類	地図に準ずる図面		種類	旧土地台帳附属地図
作成年月日				備付年月日 (原図)			補記事項	

公用