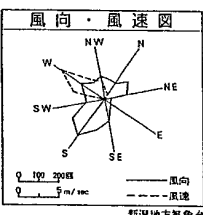
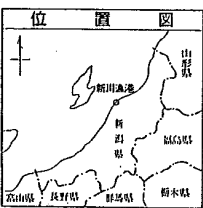
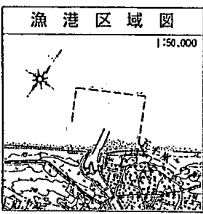
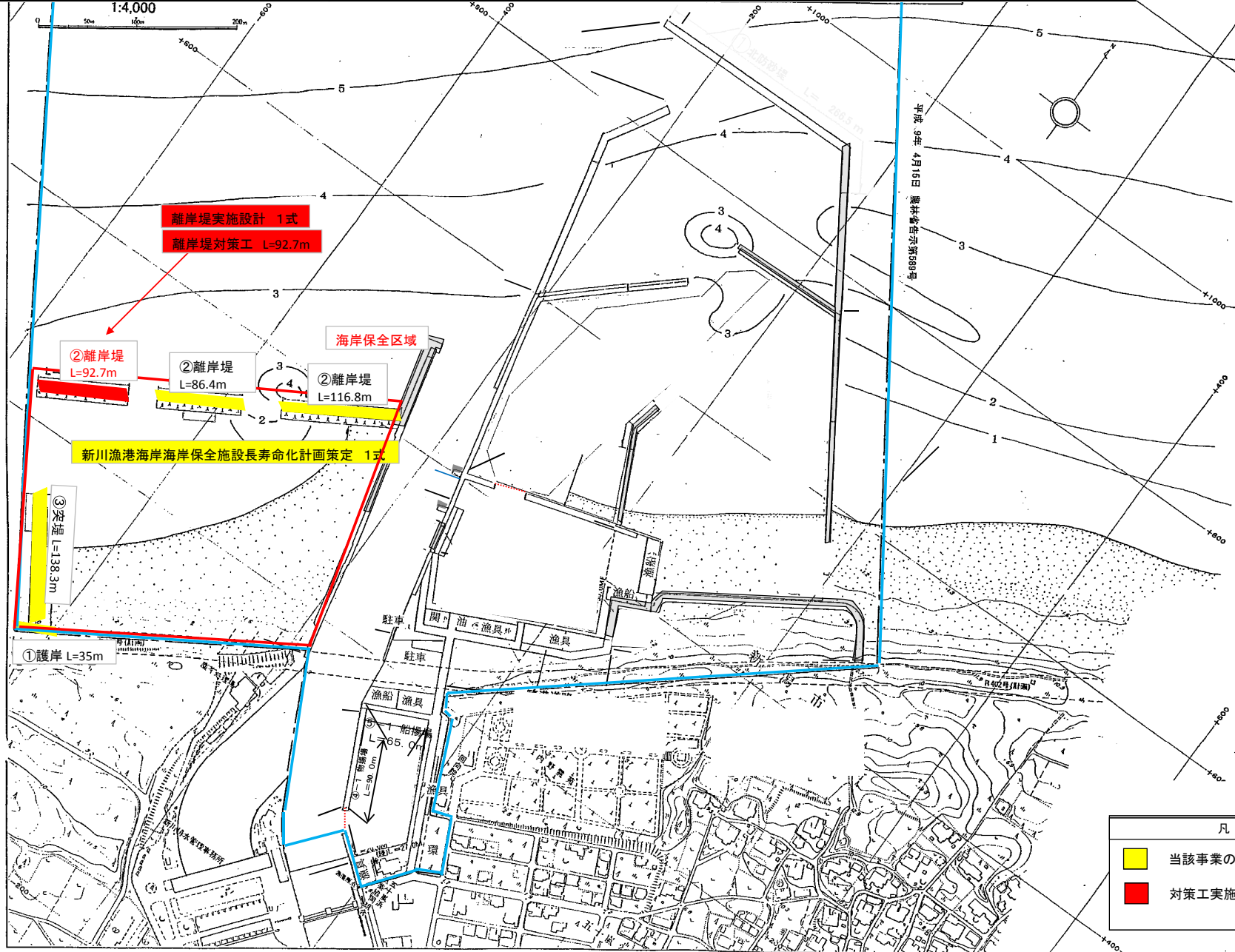


新川漁港海岸事業計画平面図

縮尺	着工年度	事業種別	海岸管理者	海岸保全区域指定	都道府県名	所管別
1:4,000	平成30年度	老朽化	新潟市長	昭和61年11月28日告示済	新潟県	本土



潮位図

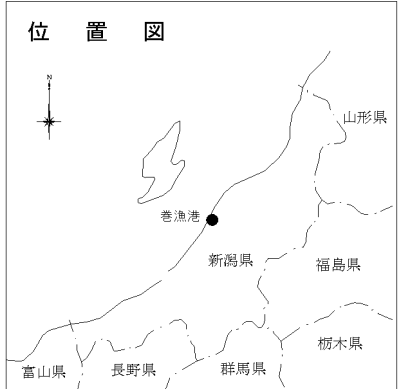
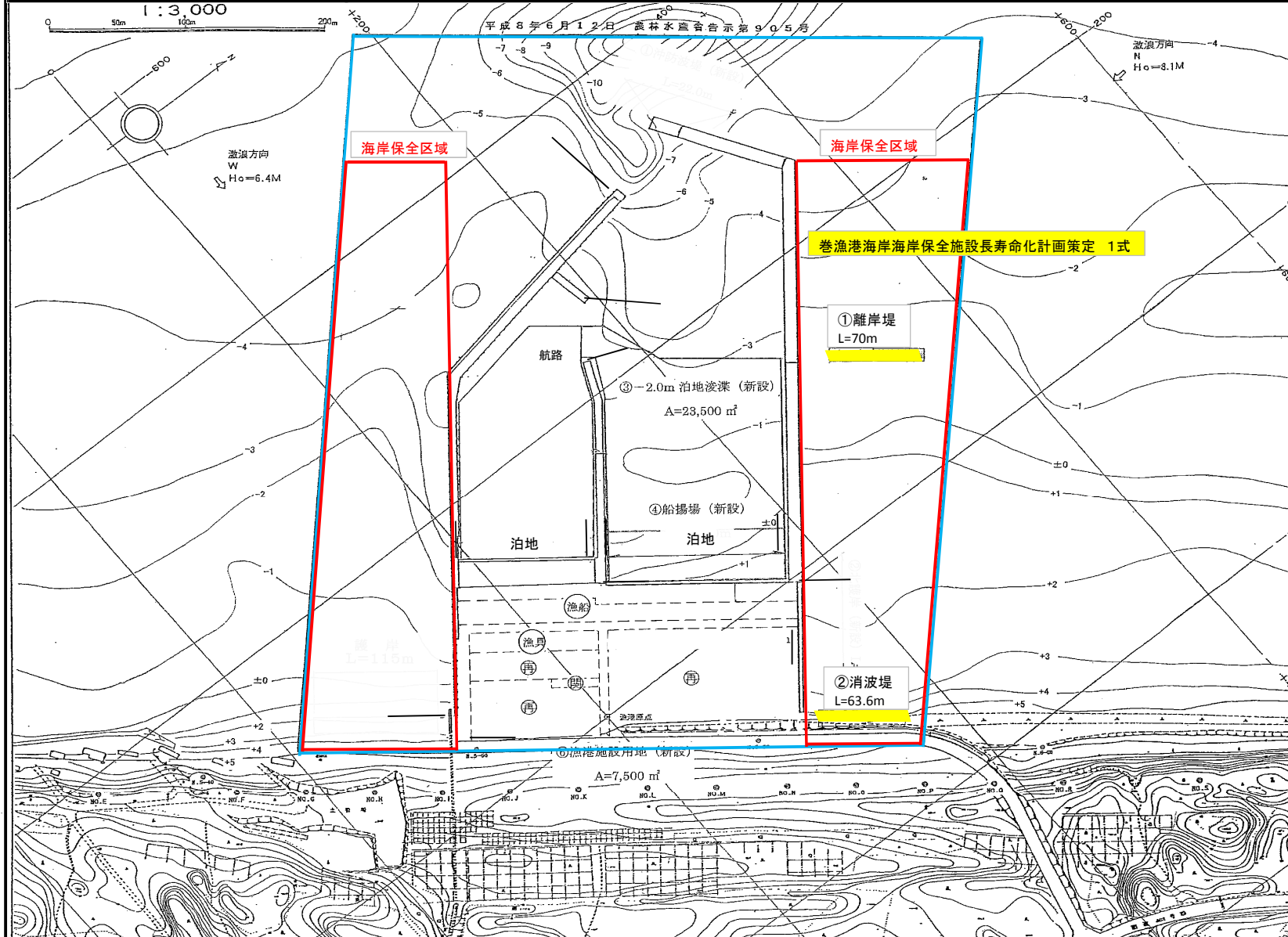
H.H.W.L	+0.88
H.W.L	+0.40
M.S.L	+0.17
L.W.L	-0.06
T.M.S.L	-0.13

凡例

	当該事業の対象施設
	対策工実施施設

巻漁港海岸事業計画平面図

縮尺	着工年度	事業種別	海岸管理者	海岸保全区域指定	都道府県名	所管別
1:3,000	平成30年度	老朽化	新潟市長	平成4年8月7日告示済	新潟県	本土



凡例
 当該事業の対象施設